

ANTHROPOID

dne 27. května 2017 uplynulo 75 let od atentátu na zastupujícího říšského protektora R. Heydricha. Při této příležitosti vznikl v Horních Počernicích projekt Anthropoid. V jeho rámci jsme si Vás dovolili pozvat na:

Besedu a výstavu:

Beseda s panem S. Baumanem se uskutečnila dne 26. 5.2017 od 11: 00 v učebně třídy 6. B. na ZŠ Stoliňská. Pan Bauman jako malé dítě zažil zatčení a popravu svých rodičů za napomáhání atentátníkům na R. Heydricha, svoji drsnou převýchovu a žákům školy sdělil vše, co si po mnoha desítkách let vybavuje. Je jedním z mála žijících přímých účastníků heydrichiády.

S tím souvisela velmi zajímavá výstava Lidice v prvním patře uvedené školy, která vykreslovala Lidice a jejich osud v chronologickém uspořádání. Část výstavy vytvořili žáci, kdy zjišťovali osudy dětí z Lidic.

Cyklistický výlet:

V Horních Počernicích a na východ od Prahy jsme navštívili několik míst spojených s počátky výsadku Anthropoid (Kubiš, Gabčík). Jeho výsledkem byl atentát na tehdejšího říšského zastupujícího protektora R. Heydricha dne 27. května 1942.

V neděli dne 28. května 2017 jsme vyjeli v 9 hodin dopoledne od hornopočernického Památníku padlých ve druhé světové válce v parku na rohu Ratibořické a Vysokovské ulice - <https://mapy.cz/s/1CjP2>. V Horních Počernicích jsme navštívili 3 místa spojená s heydrichiádou (Vilu Emka, Husitskou faru, Křovinovo náměstí), potom jsme pokračovali ve směru na Zeleneč – Mstětice, dále na:

Nehvizdy - centrum obce, památník na přibližném místě seskoku parašutistů, setkání se zastupitelem, Tomášem Adamcem,

Horoušany - pomník manželů Baumanových u bývalého mlýna, setkání s pamětníkem panem S. Baumanem a dalšími

Šestajovice - památník manželů Starých.

Odtud jsme se po šestajovickém osvěžení ve stínu stromů většinou přímo vrátili do Počernic.

Výlet byl dlouhý 33 km - <https://mapy.cz/s/1BSmU>. Zčásti vedl po místních silnicích, v neděli dopoledne s klidnější dopravou.

Další informace k Anthropoidu:

<http://www.pocernice.cz/app/uploads/2017/04/Anthropoid1.pdf>

Všem účastníkům děkuji za příjemnou atmosféru na výletu !!

Petr Uzel, cyklokoordinátor
































BA TOMYH MÍSTĚ STÁL MLÝN
MARTELU EMILIA DŘETĚSLAVA
DĚLNÍKŮ DVŮCH
KTERI BYLI VTRNĚ UMUCENI
HEMEKŮMI NAČISTY
ČEST ICH PAMÁTKE











28.
květen
2017



Cyklovýlet Andropoid

Export GPX

8

bodů



3:34:01
Celkový čas

26.04
Kilometrů celkem

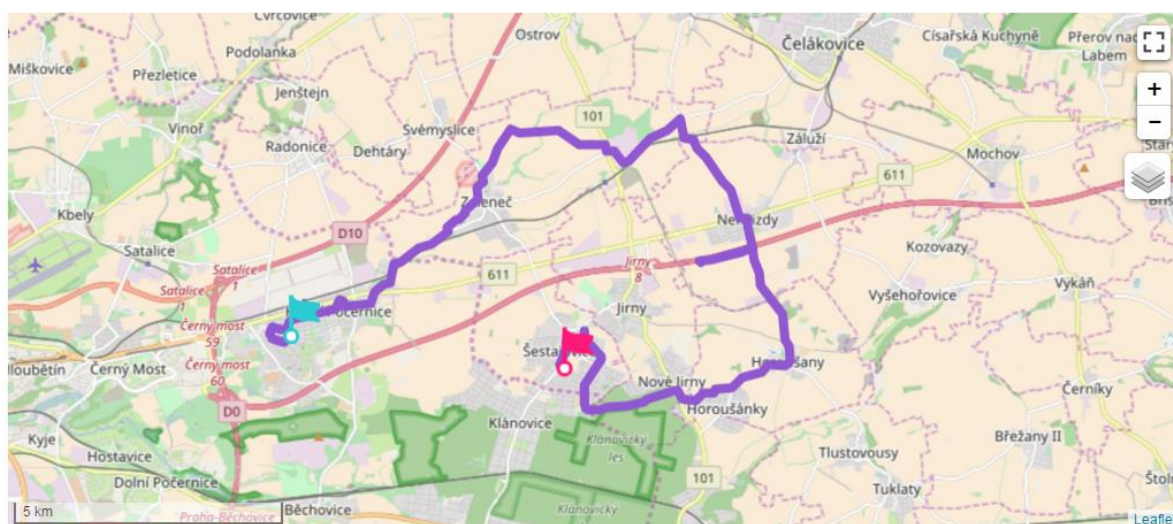
10.2
Průměrná rychlost

612.2
Celkem spáleno kalorií

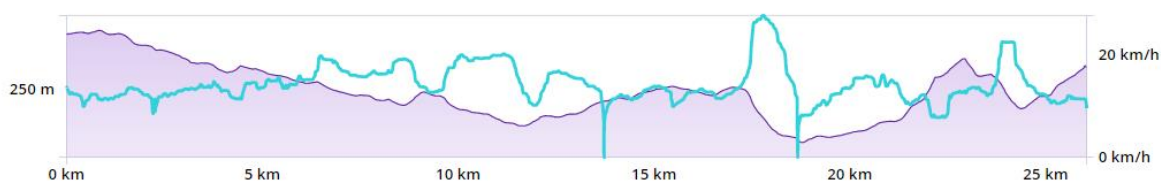
2:32:34
Čas pohybu

142.6
Nastoupané metry

43.8
Nejvyšší rychlost



Map navigation controls: location pin, scale, speedometer, speed limit, and elevation icons.



Legend: ● Rychlost (Speed), ● Převýšení (Elevation), ○ Výběr úseku (Section selection)