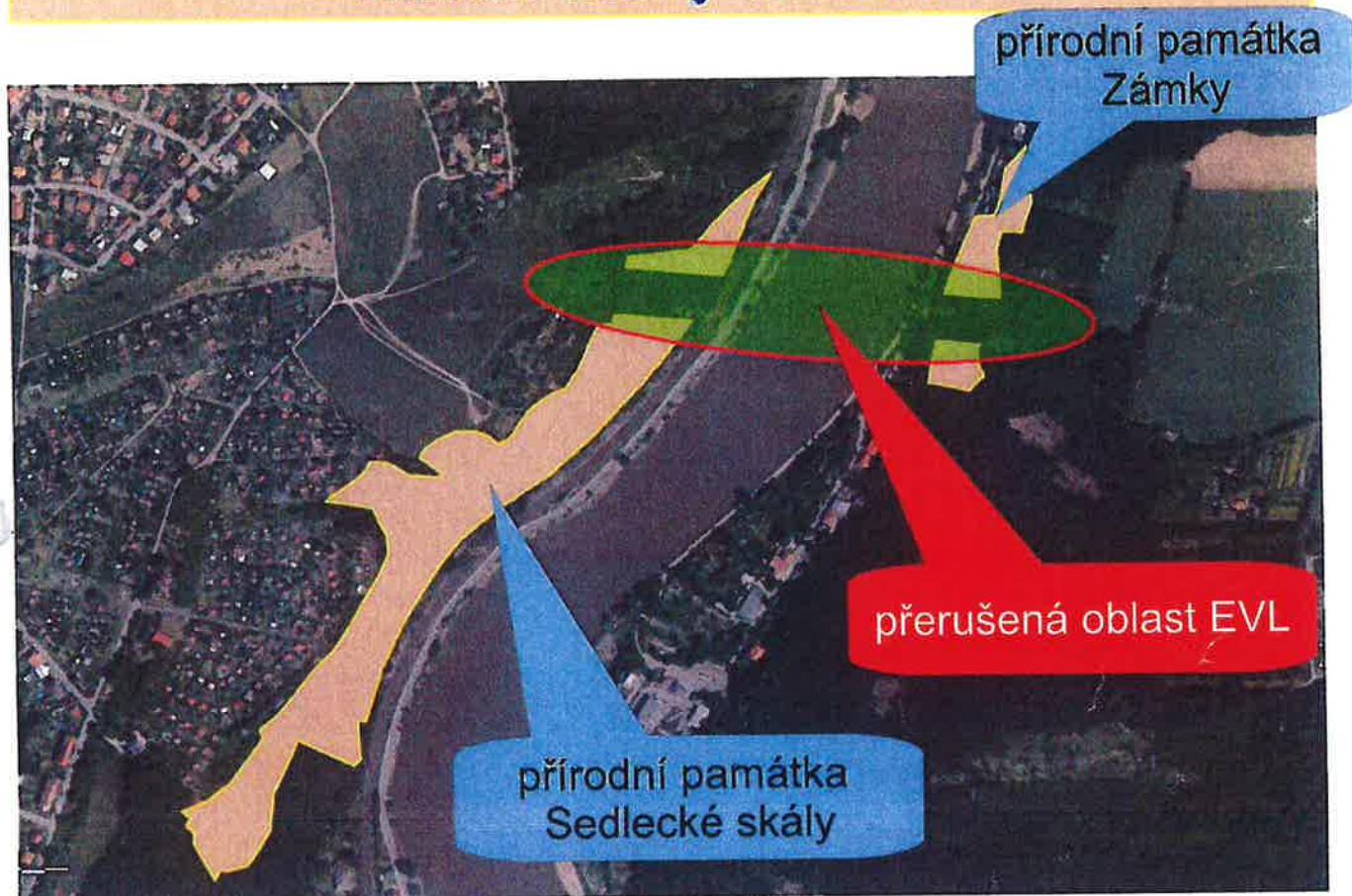
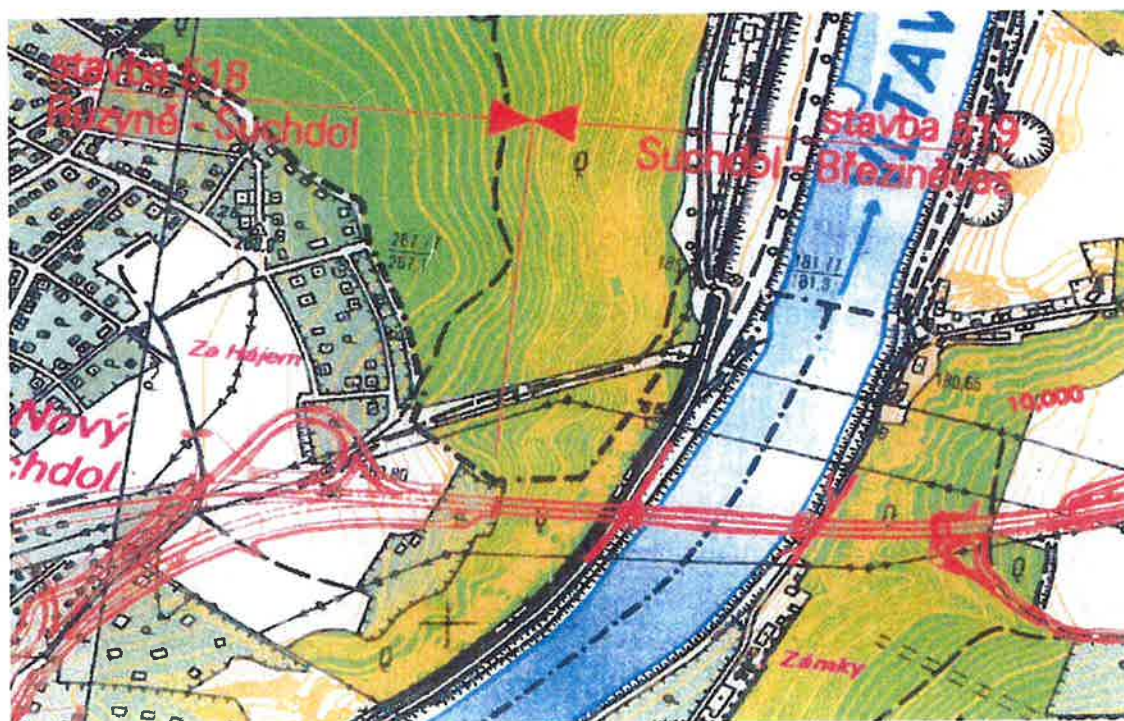


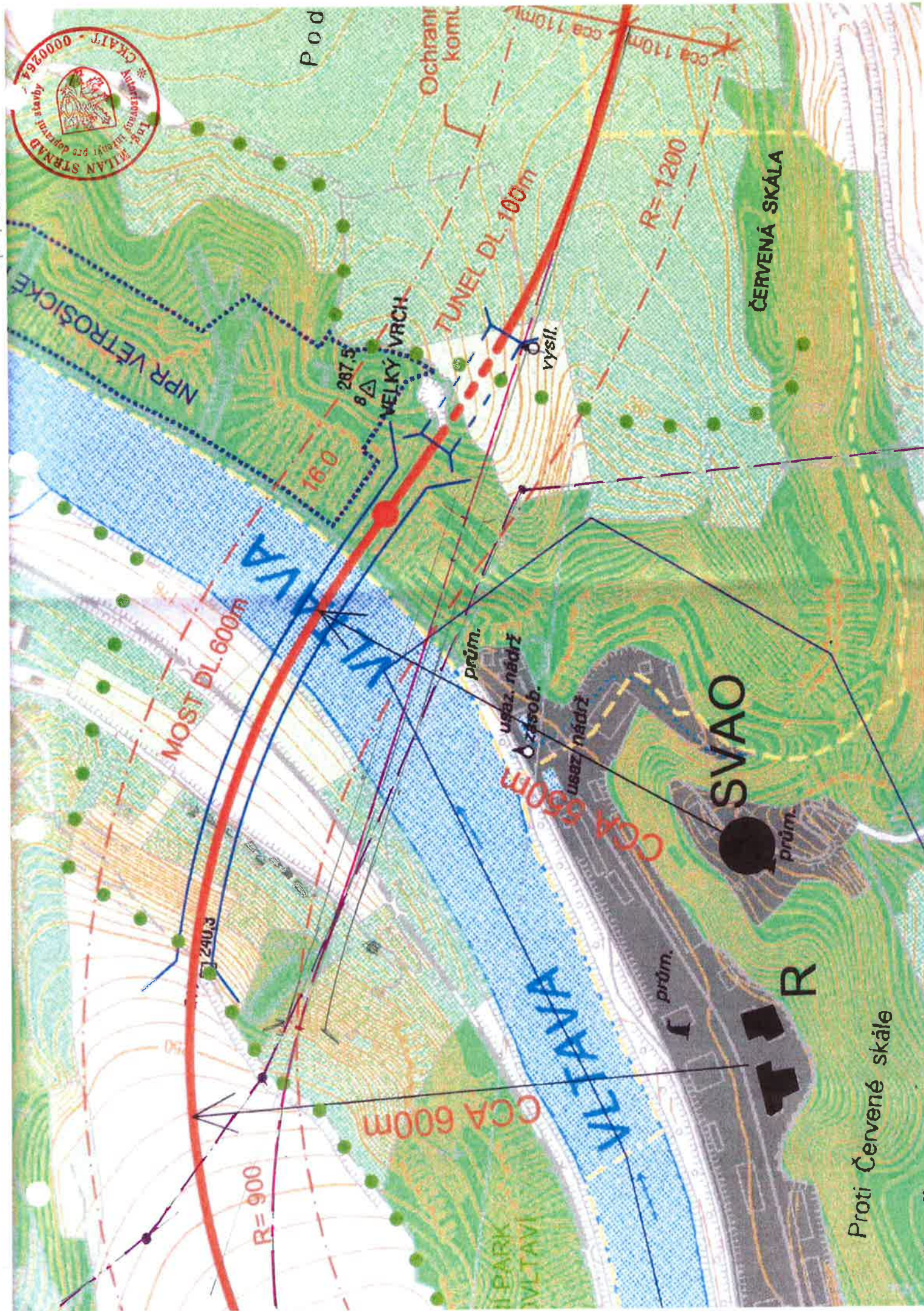
## Evropsky významná lokalita - NATURA 2000 Kaňon Vltavy u Sedlce



## SOKP 518, 519 Suchdol - Březiněves



M = 1 : 5000



NPR VĚTROŠICKÉ

Pod

TUNEL DL. 100m

R=1200

ČERVENÁ SKÁLA

VELKÝ VRCH

vysíl.

MOST DL. 600m

prům.

usaz. nádrž  
zřab.

SVAO

prům.

CCA 550m

usaz. nádrž

R

CCA 600m

prům.

VLTAVA

Proti Červené skále