Hlavní město Praha

ZASTUPITELSTVO HLAVNÍHO MĚSTA PRAHY

U S N E S E N Í

Zastupitelstva hlavního města Prahy

číslo 13/37
ze dne 23.1.2020

k návrhu obecně závazné vyhlášky, kterou se mění obecně závazná vyhláška č. 55/2000 Sb. hl.m. Prahy, kterou se vydává Statut hl.m. Prahy, ve znění pozdějších předpisů, svěření správy věcí z vlastnictví hl.m. Prahy městským částem Praha 9, Praha 15, Praha 18, Praha - Lysolaje a odejmutí správy svěřených věcí z vlastnictví hl.m. Prahy městské části Praha 20

Zastupitelstvo hlavního města Prahy

I. s c h v a l u j e

obecně závaznou vyhlášku, kterou se mění obecně závazná vyhláška č. 55/2000 Sb. hl.m. Prahy, kterou se vydává Statut hlavního města Prahy, ve znění pozdějších předpisů, v části týkající se svěření správy věcí z vlastnictví hlavního města Prahy městským částem Praha 9, Praha 15, Praha 18, Praha - Lysolaje a v části týkající se odejmutí správy svěřených věcí z vlastnictví hlavního města Prahy městské části Praha 20, uvedenou v příloze č. 1 tohoto usnesení

II. u k l á d á

1. Radě HMP
   1. zajistit realizaci bodu I. tohoto usnesení

Termín: 27.1.2020

Předkladatel: Rada HMP
Tisk: Z-7954
Provede: Rada HMP
Na vědomí: odborům MHMP

Příloha č. 1 k usnesení Zastupitelstva HMP č. 13/37 ze dne 23. 1. 2020

Obecně závazná vyhláška

kterou se mění obecně závazná vyhláška č. 55/2000 Sb. hl.m. Prahy, kterou se vydává Statut hlavního města Prahy, ve znění pozdějších předpisů

Zastupitelstvo hlavního města Prahy se usneslo dne 23. ledna 2020 vydat podle § 17 odst. 3 zákona č. 131/2000 Sb., o hlavním městě Praze, tuto obecně závaznou vyhlášku:

Čl. I

Obecně závazná vyhláška č. 55/2000 Sb. hl.m. Prahy, kterou se vydává Statut hlavního města Prahy, ve znění obecně závazné vyhlášky č. 15/2001 Sb. hl.m. Prahy, obecně závazné vyhlášky č. 18/2001 Sb. hl.m. Prahy, obecně závazné vyhlášky č. 19/2001 Sb. hl.m. Prahy, obecně závazné vyhlášky č. 21/2001 Sb. hl.m. Prahy, obecně závazné vyhlášky č. 22/2001 Sb. hl.m. Prahy, obecně závazné vyhlášky č. 28/2001 Sb. hl.m. Prahy, obecně závazné vyhlášky č. 29/2001 Sb. hl.m. Prahy, obecně závazné vyhlášky č. 1/2002 Sb. hl.m. Prahy obecně závazné vyhlášky č. 3/2002 Sb. hl.m. Prahy, obecně závazné vyhlášky č. 5/2002 Sb. hl.m. Prahy, obecně závazné vyhlášky č. 8/2002 Sb. hl.m. Prahy, obecně závazné vyhlášky č. 9/2002 Sb. hl.m. Prahy, obecně závazné vyhlášky č. 11/2002 Sb. hl.m. Prahy, obecně závazné vyhlášky č. 12/2002 Sb. hl.m. Prahy, obecně závazné vyhlášky č. 13/2002 Sb. hl.m. Prahy, obecně závazné vyhlášky č. 16/2002 Sb. hl.m. Prahy, obecně závazné vyhlášky č. 23/2002 Sb. hl.m. Prahy, obecně závazné vyhlášky č. 26/2002 Sb. hl.m. Prahy, obecně závazné vyhlášky č. 27/2002 Sb. hl.m. Prahy, obecně závazné vyhlášky č. 28/2002 Sb. hl.m. Prahy, obecně závazné vyhlášky č. 29/2002 Sb. hl.m. Prahy, obecně závazné vyhlášky č. 1/2003 Sb. hl.m. Prahy, obecně závazné vyhlášky č. 2/2003 Sb. hl.m. Prahy, obecně závazné vyhlášky č. 3/2003 Sb. hl.m. Prahy, obecně závazné vyhlášky č. 9/2003 Sb. hl.m. Prahy, obecně závazné vyhlášky č. 10/2003 Sb. hl.m. Prahy, obecně závazné vyhlášky č. 13/2003 Sb. hl.m. Prahy, obecně závazné vyhlášky č. 16/2003 Sb. hl.m. Prahy, obecně závazné vyhlášky č. 17/2003 Sb. hl.m. Prahy, obecně závazné vyhlášky č. 19/2003 Sb. hl.m. Prahy, obecně závazné vyhlášky č. 22/2003 Sb. hl.m. Prahy, obecně závazné vyhlášky č. 29/2003 Sb. hl.m. Prahy, obecně závazné vyhlášky č. 32/2003 Sb. hl.m. Prahy, obecně závazné vyhlášky č. 33/2003 Sb. hl.m. Prahy, obecně závazné vyhlášky č. 35/2003 Sb. hl.m. Prahy, obecně závazné vyhlášky č. 1/2004 Sb. hl.m. Prahy, obecně závazné vyhlášky č. 4/2004 Sb. hl.m. Prahy, obecně závazné vyhlášky č. 8/2004 Sb. hl.m. Prahy, obecně závazné vyhlášky č. 9/2004 Sb. hl.m. Prahy, obecně závazné vyhlášky č. 11/2004 Sb. hl.m. Prahy, obecně závazné vyhlášky č. 12/2004 Sb. hl.m. Prahy, obecně závazné vyhlášky č. 16/2004 Sb. hl.m. Prahy, obecně závazné vyhlášky č. 17/2004 Sb. hl.m. Prahy, obecně závazné vyhlášky č. 22/2004 Sb. hl.m. Prahy, obecně závazné vyhlášky č. 25/2004 Sb. hl.m. Prahy, obecně závazné vyhlášky č. 3/2005 Sb. hl.m. Prahy, obecně závazné vyhlášky č. 5/2005 Sb. hl.m. Prahy, obecně závazné vyhlášky č. 8/2005 Sb. hl.m. Prahy, obecně závazné vyhlášky č. 10/2005 Sb. hl.m. Prahy, obecně závazné vyhlášky č. 12/2005 Sb. hl.m. Prahy, obecně závazné vyhlášky č. 14/2005 Sb. hl.m. Prahy, obecně závazné vyhlášky č. 18/2005 Sb. hl.m. Prahy, obecně závazné vyhlášky č. 22/2005 Sb. hl.m. Prahy, obecně závazné vyhlášky č. 25/2005 Sb. hl.m. Prahy, obecně závazné vyhlášky č. 29/2005 Sb. hl.m. Prahy, obecně závazné vyhlášky č. 1/2006 Sb. hl.m. Prahy, obecně závazné vyhlášky č. 2/2006 Sb. hl.m. Prahy, obecně závazné vyhlášky č. 7/2006 Sb. hl.m. Prahy, obecně závazné vyhlášky č. 8/2006 Sb. hl.m. Prahy, obecně závazné vyhlášky č. 10/2006 Sb. hl.m. Prahy, obecně závazné vyhlášky č. 12/2006 Sb. hl.m. Prahy, obecně závazné vyhlášky č. 17/2006 Sb. hl.m. Prahy, obecně závazné vyhlášky č. 25/2006 Sb. hl.m. Prahy, obecně závazné vyhlášky č. 1/2007 Sb. hl.m. Prahy, obecně závazné vyhlášky č. 3/2007 Sb. hl.m. Prahy, obecně závazné vyhlášky č. 4/2007 Sb. hl.m. Prahy, obecně závazné vyhlášky č. 6/2007 Sb. hl.m. Prahy, obecně závazné vyhlášky č. 8/2007 Sb. hl.m. Prahy, obecně závazné vyhlášky č. 10/2007 Sb. hl.m. Prahy, obecně závazné vyhlášky č. 13/2007 Sb. hl.m. Prahy, obecně závazné vyhlášky č. 14/2007 Sb. hl.m. Prahy, obecně závazné vyhlášky č. 15/2007 Sb. hl.m. Prahy, obecně závazné vyhlášky č. 1/2008 Sb. hl.m. Prahy, obecně závazné vyhlášky č. 4/2008 Sb. hl.m. Prahy, obecně závazné vyhlášky č. 6/2008 Sb. hl.m. Prahy, obecně závazné vyhlášky č. 7/2008 Sb. hl.m. Prahy, obecně závazné vyhlášky č. 9/2008 Sb. hl.m. Prahy, obecně závazné vyhlášky č. 13/2008 Sb. hl.m. Prahy, obecně závazné vyhlášky č. 16/2008 Sb. hl.m. Prahy, obecně závazné vyhlášky č. 17/2008 Sb. hl.m. Prahy, obecně závazné vyhlášky č. 18/2008 Sb. hl.m. Prahy, obecně závazné vyhlášky č. 22/2008 Sb. hl.m. Prahy, obecně závazné vyhlášky č. 1/2009 Sb. hl.m. Prahy, obecně závazné vyhlášky č. 2/2009 Sb. hl.m. Prahy, obecně závazné vyhlášky č. 3/2009 Sb. hl.m. Prahy, obecně závazné vyhlášky č. 6/2009 Sb. hl.m. Prahy,
obecně závazné vyhlášky č. 8/2009 Sb. hl.m. Prahy, obecně závazné vyhlášky č. 9/2009 Sb. hl.m. Prahy, obecně závazné vyhlášky č. 12/2009 Sb. hl.m. Prahy, obecně závazné vyhlášky č. 13/2009 Sb. hl.m. Prahy, obecně závazné vyhlášky č. 17/2009 Sb. hl.m. Prahy, obecně závazné vyhlášky č. 22/2009 Sb. hl.m. Prahy,

obecně závazné vyhlášky č. 1/2010 Sb. hl.m. Prahy, obecně závazné vyhlášky č. 3/2010 Sb. hl.m. Prahy, obecně závazné vyhlášky č. 4/2010 Sb. hl.m. Prahy, obecně závazné vyhlášky č. 6/2010 Sb. hl.m. Prahy, obecně závazné vyhlášky č. 8/2010 Sb. hl.m. Prahy, obecně závazné vyhlášky č. 14/2010 Sb. hl.m. Prahy, obecně závazné vyhlášky č. 2/2011 Sb. hl.m. Prahy, obecně závazné vyhlášky č. 3/2011 Sb. hl.m. Prahy, obecně závazné vyhlášky č. 4/2011 Sb. hl.m. Prahy, obecně závazné vyhlášky č. 11/2011 Sb. hl.m. Prahy, obecně závazné vyhlášky č. 15/2011 Sb. hl.m. Prahy, obecně závazné vyhlášky č. 16/2011 Sb. hl.m. Prahy, obecně závazné vyhlášky č. 23/2011 Sb. hl.m. Prahy, obecně závazné vyhlášky č. 4/2012 Sb. hl.m. Prahy, obecně závazné vyhlášky č. 6/2012 Sb. hl.m. Prahy, obecně závazné vyhlášky č. 8/2012 Sb. hl.m. Prahy, obecně závazné vyhlášky č. 10/2012 Sb. hl.m. Prahy, obecně závazné vyhlášky č. 13/2012 Sb. hl.m. Prahy, obecně závazné vyhlášky č. 16/2012 Sb. hl.m. Prahy, obecně závazné vyhlášky č. 17/2012 Sb. hl.m. Prahy, obecně závazné vyhlášky č. 20/2012 Sb. hl.m. Prahy, obecně závazné vyhlášky č. 1/2013 Sb. hl.m. Prahy, obecně závazné vyhlášky č. 4/2013 Sb. hl.m. Prahy, obecně závazné vyhlášky č. 6/2013 Sb. hl.m. Prahy, obecně závazné vyhlášky č. 8/2013 Sb. hl.m. Prahy, obecně závazné vyhlášky č. 12/2013 Sb. hl.m. Prahy, obecně závazné vyhlášky č. 15/2013 Sb. hl.m. Prahy, obecně závazné vyhlášky č. 21/2013 Sb. hl.m. Prahy, obecně závazné vyhlášky č. 3/2014 Sb. hl.m. Prahy, obecně závazné vyhlášky č. 4/2014 Sb. hl.m. Prahy, obecně závazné vyhlášky č. 7/2014 Sb. hl.m. Prahy, obecně závazné vyhlášky č. 8/2014 Sb. hl.m. Prahy, obecně závazné vyhlášky č. 9/2014 Sb. hl.m. Prahy, obecně závazné vyhlášky č. 12/2014 Sb. hl.m. Prahy, obecně závazné vyhlášky č. 21/2014 Sb. hl.m. Prahy, obecně závazné vyhlášky č. 1/2015 Sb. hl.m. Prahy, obecně závazné vyhlášky č. 2/2015 Sb. hl.m. Prahy, obecně závazné vyhlášky č. 3/2015 Sb. hl.m Prahy, obecně závazné vyhlášky č. 4/2015 Sb. hl.m. Prahy, obecně závazné vyhlášky č. 5/2015 Sb. hl.m. Prahy, obecně závazné vyhlášky č. 6/2015 Sb. hl.m. Prahy, obecně závazné vyhlášky č. 7/2015 Sb. hl.m. Prahy, obecně závazné vyhlášky č. 11/2015 Sb. hl.m. Prahy, obecně závazné vyhlášky č. 13/2015 Sb. hl.m. Prahy, obecně závazné vyhlášky č. 4/2016 Sb. hl.m. Prahy, obecně závazné vyhlášky č. 5/2016 Sb. hl.m. Prahy, obecně závazné vyhlášky č. 8/2016 Sb. hl.m. Prahy, obecně závazné vyhlášky č. 11/2016 Sb. hl.m. Prahy, obecně závazné vyhlášky č. 12/2016 Sb. hl.m. Prahy, obecně závazné vyhlášky č. 15/2016 Sb. hl.m. Prahy, obecně závazné vyhlášky č. 16/2016 Sb. hl.m. Prahy, obecně závazné vyhlášky č. 18/2016 Sb. hl.m. Prahy, obecně závazné vyhlášky č. 3/2017 Sb. hl.m. Prahy, obecně závazné vyhlášky č. 5/2017 Sb. hl.m. Prahy, obecně závazné vyhlášky č. 8/2017 Sb. hl.m. Prahy, obecně závazné vyhlášky č. 10/2017 Sb. hl.m. Prahy, obecně závazné vyhlášky č. 12/2017 Sb. hl.m. Prahy, obecně závazné vyhlášky č. 14/2017 Sb. hl.m. Prahy, obecně závazné vyhlášky č. 15/2017 Sb. hl.m. Prahy, obecně závazné vyhlášky č. 17/2017 Sb. hl.m. Prahy, obecně závazné vyhlášky č. 18/2017 Sb. hl.m. Prahy, obecně závazné vyhlášky č. 20/2017 Sb. hl.m. Prahy, obecně závazné vyhlášky č. 21/2017 Sb. hl.m. Prahy, obecně závazné vyhlášky č. 24/2017 Sb. hl.m. Prahy, obecně závazné vyhlášky č. 3/2018 Sb. hl.m. Prahy, obecně závazné vyhlášky č. 4/2018 Sb. hl.m. Prahy, obecně závazné vyhlášky č. 5/2018 Sb. hl.m. Prahy, obecně závazné vyhlášky č. 8/2018 Sb. hl.m. Prahy, obecně závazné vyhlášky č. 10/2018 Sb. hl.m. Prahy, obecně závazné vyhlášky č. 13/2018 Sb. hl.m. Prahy, obecně závazné vyhlášky č. 16/2018 Sb. hl.m. Prahy, obecně závazné vyhlášky č. 1/2019 Sb. hl.m. Prahy, obecně závazné vyhlášky č. 2/2019 Sb. hl.m. Prahy, obecně závazné vyhlášky č. 5/2019 Sb. hl.m. Prahy, obecně závazné vyhlášky č. 7/2019 Sb. hl.m. Prahy, obecně závazné vyhlášky č. 8/2019 Sb. hl.m. Prahy, obecně závazné vyhlášky č. 9/2019 Sb. hl.m. Prahy, obecně závazné vyhlášky č. 12/2019 Sb. hl.m. Prahy, obecně závazné vyhlášky č. 16/2019 Sb. hl.m. Prahy, obecně závazné vyhlášky č. 17/2019 Sb. hl.m. Prahy a obecně závazné vyhlášky č. 20/2019 Sb. hl.m. Prahy se mění takto:

1. V příloze č. 7 části A se v části Praha 9 na konci doplňuje tento výčet:

„Libeň	2446/10	1171
Libeň	2450/2	1498
Libeň	2465/6	1296
Libeň	3843/9	218

včetně staveb, terénních a sadových úprav na pozemcích, které nejsou předmětem zápisu v KN.“.

2. V příloze č. 7 části A se v části Praha 15 na konci doplňuje tento výčet:

„Hostivař	1767/1	782
Hostivař	1767/20	2249
Hostivař	1767/21	2002
Hostivař	1767/25	587
Hostivař	1767/34	163
Hostivař	1811/1	1581
Horní Měcholupy	523/600	1373

včetně staveb a terénních úprav na pozemcích, které nejsou předmětem zápisu v KN.“.

3. V příloze č. 7 části A se v části Praha 18 na konci doplňuje tento výčet:

„Letňany	543/4	951	688.“.

4. V příloze č. 7 části A se v části Praha - Lysolaje na konci doplňuje tento výčet:
„Lysolaje 552/8 134
včetně staveb, terénních a sadových úprav na pozemcích, které nejsou předmětem zápisu v KN.“.

5. V příloze č. 7 části B se v části Praha 20 na konci doplňuje tento výčet:
„Horní Počernice
stavba mostního objektu č. D 11-001..3 Na Svěcence včetně komunikace na něm umístěné.“.

6. V příloze č. 10 se za bod 274 vkládá bod 275, který včetně nadpisu zní:
„275. Městská část Praha 18

a) Vymezeným majetkem se rozumí:

kat. území	parc.č	výměra (m^2)	č.pop.
Letňany	543/4	951	688

b) Městská část Praha 18 není oprávněna převést nemovitosti uvedené v písmenu a) na jinou fyzickou či právnickou osobu.
c) Městská část Praha 18 je povinna nemovitosti uvedené v písmenu a) využít v souladu se záměrem městské části pro zřízení Domova dětí a mládeže a rozšíření stávajících prostor knihovny.“.

Dosavadní body 275 až 330 se označují jako body 276 až 331.

Čl. II

Tato vyhláška nabývá účinnosti dnem 1. března 2020.

MUDr. Zdeněk H ř i b, v.r.
primátor hl.m. Prahy

doc. Ing. arch. Petr H l a v á č e k, v.r.
I. náměstek primátora hl.m. Prahy

Důvodová zpráva

Materiál řeší svěření věcí z vlastnictví hlavního města Prahy do správy městským částem Praha 9, Praha 15, Praha 18, Praha – Lysolaje dle žádostí, nebo za použití § 13 odst. 1, písm. g) obecně závazné vyhlášky č. 55/2000 Sb. hl.m. Prahy, kterou se vydává Statut hlavního města Prahy, ve znění obecně závazné vyhlášky č. 12/2004 Sb. hl.m. Prahy (dále jen „Statut") a odejmutí správy svěřených věcí z vlastnictví hlavního města Prahy městské části Praha 20 dle žádosti.

Předložená obecně závazná vyhláška obsahuje následující nemovitosti:
svěření:
1. PRAHA 9 – čtyři pozemky o celkové výměře 4 183 m^2 v k.ú. Libeň, veřejná zeleň ve svahu s parkovou úpravou, dle ÚP hl.m. Prahy území ZP, záměrem MČ je sjednocení majetkoprávních vztahů, správy a údržby s navazujícími pozemky ve svěřené správě.
Usnesení Rady HMP č. 27 ze dne 9.1. 2020

2. PRAHA 15 – šest pozemků v k.ú. Hostivař o výměře 7364 m^2, sídlištní zeleň a zeleň při komunikaci, dle ÚP hl.m. Prahy území OB, ZMK,
- pozemek v k.ú. Horní Měcholupy o výměře 1373 m^2, sídlištní zeleň a částečně zpevněná plocha, dle ÚP hl.m. Prahy území OB, záměrem je sjednocení majetkoprávních vztahů, správy a údržby pozemků s navazujícími pozemky stejného využití ve svěřené správě MČ v daných lokalitách.
Usnesení Rady HMP č. 64 ze dne 13.1.2020

3. PRAHA 18 - budovu a pozemek o výměře 951 m^2 , využitím se jedná o zastavěnou plochu a nádvoří, dle ÚP hl.m. Prahy území VN-F (výroby a služeb), záměrem MČ Praha 18 je umístění Domova dětí a mládeže a rozšíření stávajících prostor knihovny.
Usnesení Rady HMP č. 2787 ze dne 9.12.2019

4. PRAHA - Lysolaje – jeden pozemek o výměře 134 m^2 v k.ú. Lysolaje, který HMP nabylo smlouvou o bezúplatném převodu z vlastnictví ČR – ÚZSVM, využitím se jedná o komunikační zeleň s části vjezdů, související s komunikací ve svěřené správě MČ, dle ÚP hl.m. Prahy území OB, záměrem je sjednocení majetkoprávních vztahů, správy a údržby.
Usnesení Rady HMP č. 27 ze dne 9.1.2020

odejmutí:
5. Praha 20 – stavbu mostu Na Svěcence včetně komunikace v k.ú. Horní Počernice.
Usnesení Rady HMP č. 25 ze dne 9.1.2020

1. MČ Praha 9
požádala dopisem č.j. MCP09/046600/2019/OSM ze dne 4.10.2019, dle usnesení ZMČ Praha 9 č. 129/19 ze dne 24.9.2019,o svěření pozemků **parc.č. 2446/10, 2450/2, 2465/6, 3843/9** o celkové výměře 4 183 m^2 v **k.ú. Libeň** (příloha č. 1.1).
Všechny žádané pozemky tvoří, včetně navazujících pozemků parc.č. 2448, 2449 v k.ú. Libeň (MČ), svažitý park s chodníky pro pěší mezi ulicemi Nad Kundratkou, Na Stráži, a Hejnická. Záměrem MČ je sjednotit majetkoprávní vztah, správu a údržbu parku. Z tohoto důvodu budou dodatečně, za použití § 13 Statutu, odborem EVM MHMP ke svěření navrženy předmětné části přilehlých pozemků parc.č. 3851, 3844 v k.ú. Libeň, a to po vyhotovení GP na oddělení komunikačních staveb ve správě TSK HMP a.s.
Pozemky se dle ÚP hl.m. Prahy nacházejí v území ZP, dle cenové mapy se jedná o neoceněné území (příloha č. 1.2).
Odbor HOM MHMP souhlasí se svěřením pozemků svým stanoviskem ze dne 18.10.2019 (příloha č. 1.3), OCP MHMP souhlasí se svěřením pozemku parc.č. 2446/10 v k.ú. Libeň v emailové korespondenci (u zpracovatele).
Návrh obecně závazné vyhlášky, kterou se mění obecně závazná vyhláška č. 55/2000 Sb. hl.m. Prahy, kterou se vydává Statut hlavního města Prahy, ve znění pozdějších předpisů, byl vyvěšen na elektronické úřední desce Magistrátu hl.m. Prahy (Extranet hl.m. Prahy) dne 13.11.2019 na dobu 30 dní, bez výhrad.
Seznam příloh:
č. 1.1: Žádost MČ Praha 9 z 4.10.2019, usnesení ZMČ Praha 9 č. 129/19 z 24.9.2019

č. 1.2: Aktuální výpis z KN a snímky map
č. 1.3: Stanovisko HOM MHMP z 18.10.2019
č. 1.4: Aktuální výpis z KN

2. MČ Praha 15

požádala dopisem č.j. ÚMČ P15 29298/2011 ze dne 12. 8. 2011, dle usnesení RMČ Praha 15 č. R - 233 ze dne 12. 5.2011 (příloha č. 2.1), žádost o svěření vybraných pozemků v k.ú. Hostivař a k.ú. Horní Měcholupy. Převážná část pozemků uvedených v žádosti byla dříve svěřena do správy MČ Praha 15, dosvěřují se pozemky, u kterých byl zadán GP (v KN zapsaný).
Předmětem svěření jsou pozemky **parc.č. 1767/1** o výměře 782 m^2, **parc.č. 1767/21** o výměře 2002 m^2 v k.ú. Hostivař (nová výměra dle GP č. 3731-60/2013 na základě změny údajů o pozemku k zápisu do KN), sídlištní zeleň mezi ul. Švehlova a Záveská, za použití Statutu hl.m. Prahy jsou v rámci sjednocení v dané lokalitě navrženy ke svěření do správy MČ pozemky **parc.č. 1767/20** o výměře 2249 m^2, **parc.č. 1767/25** o výměře 587 m^2 a **parc.č. 1767/34** o výměře 163 m^2 **v k.ú. Hostivař**, dle ÚP hl.m. Prahy se nachází v území OB, dle cenové mapy pro rok 2019 je cena stanovena 2730 Kč/m^2 (příloha č. 2.2). Záměrem MČ Praha 15 je zřízení pěších průchodů sídlištěm v návaznosti na zastávky MHD v lokalitě Park Hostivař – Švehlova ulice – sídliště Na Groši.
Dále je navržen ke svěření je pozemek **parc.č. 1811/1** o výměře 1581 m^2 v **k.ú. Hostivař**, je nově oddělený dle GP č. 3860-269/2013 z pův. pozemku parc.č. 1811 v k.ú. Hostivař (již zapsaný v KN). Jedná se o pozemek veřejné zeleně při komunikaci ul. Kubatova navazující na pozemky stejného využití ve svěřené správě MČ. Dle ÚP hl.m. Prahy se nachází v území ZMK a dle cenové mapy pro rok 2019 není cena stanovena (příloha č. 2.3).
TSK hl.m. Prahy, a.s., souhlasí se svěřením pozemků parc.č. 1767/1 a 1811/1 v k.ú. Hostivař do správy městské části, dle stanoviska ze dne 25. 10. 2018 (příloha č. 2.4 a e-mailová korespondence k nahlédnutí u zpracovatele).
Odbor HOM MHMP nemá námitek, dle stanoviska ze dne 11. 11. 2019, ke svěření pozemků parc.č. 1767/1,20,21,25, 34 a 1811/1 v k.ú. Hostivař do správy městské části (příloha č. 2.5).
Pozemek parc.č. 2235/1 v k.ú. Hostivař, uvedený v žádosti, se MČ Praha 15 do správy nesvěřuje z důvodu záměru prodeje části pozemku.
Svěřením se sjednotí majetkoprávní vztah, správa a údržba pozemků v daných lokalitách.

MČ Praha 15 požádala dopisem ze dne 2. 8. 2010, dle usnesení RMČ Praha 15 č. R - 1678 ze dne 23. 6. 2010 (příloha č. 2.6), o svěření pozemků parc.č. 523/81, 523/167, 523/180, 523/455, 523/600, 523/704 a 523/709 v k.ú. Horní Měcholupy do správy městské části, dosvěřuje se pozemek **parc.č. 523/600** o výměře 1373 m^2 v **k.ú. Horní Měcholupy** tvořící převážně sídlištní zeleň s částečně zpevněnou plochou při ul. Parmská, dle ÚP hl.m. Prahy se nachází v území OB, dle cenové mapy pro rok 2019 je cena stanovena 2730 Kč/m^2, navazuje na pozemky stejného využití ve svěřené správě MČ (příloha č. 2.7). Dříve nebylo možné s pozemkem nakládat z důvodu neukončených restitučních nároků, v současné době jsou majetkoprávní vztahy vypořádány a pozemek lze svěřit.
Pozemek parc.č. 523/704 v k.ú. Horní Měcholupy uvedený v žádosti nebyl MČ Praha 15 svěřen z důvodu nesouhlasného stanoviska TSK hl.m. Prahy, a.s., v rámci připomínkového řízení. Ostatní požadované pozemky byly dříve svěřeny do správy městské části Praha 15.
Svěřením se sjednotí majetkoprávní vztah, správa a údržba pozemku v daném území.
Návrh obecně závazné vyhlášky, kterou se mění obecně závazná vyhláška č. 55/2000 Sb. hl. m. Prahy, kterou se vydává Statut hlavního města Prahy, ve znění pozdějších předpisů, byl vyvěšen na elektronické úřední desce Magistrátu hl. m. Prahy (Extranet hl.m. Prahy) dne 13. 12. 2019 na dobu 30 dní – bez výhrad.
Seznam příloh:
č. 2.1: Žádost MČ Praha 15 ze dne 12. 8. 2011 a usnesení RMČ Praha 15 č. R-233 ze dne 12. 5. 2011
č. 2.2: Snímky map a výpis z KN pozemků parc.č. 1767/1, 1767/20, 1767/21, 1767/25 a 1767/34 v k.ú Hostivař
č. 2.3: Snímky map a výpis z KN pozemku parc.č. 1811/1 v k.ú Hostivař
č. 2.4: Stanovisko TSK hl.m. Prahy, a.s. ze dne 2. 9. 2019
č. 2.5: Stanovisko HOM MHMP ze dne 11. 11. 2019
č. 2.6: Žádost MČ Praha 15 ze dne 2. 8. 2010 a usnesení RMČ Praha 15 č. R-1678 ze dne 23. 6. 2010
č. 2.7: Snímky map a výpis z KN pozemku parc.č. 523/600 v k.ú. Horní Měcholupy.

3. MČ Praha 18

požádala dopisem č.j. 7750/2019 OSM o svěření nemovitostí v k.ú. Letňany (příloha č. 3.1).

Jedná se **pozemek parc.č. 543/4** o výměře 951 m^2, zastavěná plocha a nádvoří, jehož součástí je **stavba č.pop. 688 v k.ú. Letňany (**příloha č. 3.2).
Žádané nemovitosti se nachází v bývalém areálu Letov Letňany v ulici Beranových, jsou ve vlastnictví hl.m. Prahy, ve správě firmy Liga-servis s.r.o., dříve ve správě příspěvkové organizace Střední průmyslová škola na Proseku. Dle usnesení ZHMP č. 26/60 z 27.4.2017 byla budova č.pop. 688 vyjmuta ze zřizovací listiny SPŠ na Proseku z důvodu nevyužití těchto prostor a zájmu MČ Praha 18 zde zajistit volnočasové aktivity dětí a mládeže na území Prahy 18.
MČ Praha 18 má nemovitosti vypůjčené na základě smlouvy o výpůjčce č. VYP/35/04/0002646/2017 ze dne 29.3.2018 (příloha č. 3.3) na dobu určitou 5 let nebo skončením před uplynutím doby výpůjčky dnem svěření do správy MČ Praha 18 (čl. V., odst. 2., písmeno c) smlouvy o výpůjčce). Účelem výpůjčky je zřízení prostor pro fungování Domu dětí a mládeže a rozšíření stávajících prostor knihovny. S ohledem na účel výpůjčky a stav budovy MČ předpokládá rozsáhlou rekonstrukci prostor, která bude vyžadovat vysoké finanční náklady a z tohoto důvodu žádá o svěření nemovitostí do správy.
Odbor hospodaření s majetkem MHMP stanoviskem ze dne 21.5.2019 souhlasil se svěřením předmětných nemovitostí do správy MČ Praha 18 (příloha č. 3.4).
Majetková komise RHMP projednala žádost MČ Praha 18 o svěření dotčených nemovitostí dne 5.9.2019 pod bodem č. 6 a souhlasila se svěřením do správy MČ Praha 18 za účelem umístění Domova dětí a mládeže a rozšíření stávajících prostor knihovny (příloha č. 3.5, bod č. 6).
MČ Praha 18 je povinna svěřované nemovitosti využívat za podmínek, uvedených v návrhu obecně závazné vyhlášky v příloze č. 1 k usnesení.
Návrh obecně závazné vyhlášky, kterou se mění obecně závazná vyhláška č. 55/2000 Sb. hl.m. Prahy, kterou se vydává Statut hlavního města Prahy, ve znění pozdějších předpisů, byl vyvěšen na elektronické úřední desce Magistrátu hl.m. Prahy (Extranet hl.m. Prahy) dne 30.10.2019 na dobu 30 dní, bez výhrad.
Seznam příloh:
č. 3.1: žádost MČ Praha 18 č.j., 7750/2019 OSM ,usn. ZMČ Praha 18 č. 011/Z1/19 z 25.2.2019
č. 3.2: výpis z KN a snímky map
č. 3.3: výpůjčka č. VYP/35/04/0002646/2017
č. 3.4: stanovisko odboru HOM MHMP ze dne 21.5.2019
č. 3.5: zápis Majetkové komise RHMP ze dne 5.9.2019 (část)

4. MČ Praha - Lysolaje
se za použití Statutu hl.m. Prahy, z důvodu sjednocení majetkoprávních vztahů, správy a údržby k nemovitostem jednoho funkčního celku, svěřuje pozemek **parc.č. 552/8** o výměře 134 m^2 v **k.ú. Lysolaje** (příloha č. 4.1). HMP získalo pozemek smlouvou o bezúplatném převodu č. UZSVM/A/30706/2018-HMO2 z vlastnictví ČR – ÚZSVM, podnět ke svěření vydal odbor HOM MHMP (příloha č. 4.2).
Předmětný pozemek souvisí s komunikační stavbou v ulici Žákovská, která je i s pozemkem parc.č. 552/9 v k.ú. Lysolaje ve správě MČ. Na pozemku se nachází zeleň a části dvou vjezdů k nemovitostem ve vlastnictví FO.
Pozemek se dle ÚP hl.m. Prahy nachází v území OB, dle cenové mapy je oceněn na 4 720,- Kč (příloha č. 4.3).
Návrh obecně závazné vyhlášky, kterou se mění obecně závazná vyhláška č. 55/2000 Sb. hl.m. Prahy, kterou se vydává Statut hlavního města Prahy, ve znění pozdějších předpisů, byl vyvěšen na elektronické úřední desce Magistrátu hl.m. Prahy (Extranet hl.m. Prahy) dne 13.11.2019 na dobu 30 dní, bez výhrad.
Seznam příloh:
č. 4.1: Aktuální výpis z KN
č. 4.2: Podnět HOM MHMP z 16.10.2019
č. 4.3: Snímky map

odejmutí:
5. MČ Praha 20

požádala dopisem č.j. MCP20 020279/2019/OHSI/Sin z 30.10.2019 na základě usnesení ZMČ Praha 20 č. ZMC/7/1/0139/19 z 21.10.2019 (příloha č. 5.1) o odejmutí svěřené správy k mostnímu objektu č. D 11-001..3 Na Svěcence včetně komunikace v k.ú. Horní Počernice (příloha č. 5.2).
Jedná se o most přes dálnici D11, součást místní komunikace Na Svěcence, spolu s komunikací Do Svépravic propojuje Horní a Dolní Počernice.
Mostní objekt č. D 11-001..3 Na Svěcence včetně stavby komunikace na něm umístěné v k.ú. Horní Počernice po odejmutí ze svěřené správy městské části převezme TSK hl.m. Prahy, a.s.
Návrh obecně závazné vyhlášky, kterou se mění obecně závazná vyhláška č. 55/2000 Sb. hl. m. Prahy, kterou se vydává Statut hlavního města Prahy, ve znění pozdějších předpisů, byl vyvěšen na elektronické úřední desce Magistrátu hl m. Prahy (Extranet hl.m. Prahy) dne 18.11.2019 na dobu 30 dní, bez výhrad.
Seznam příloh:
č. 5.1: Žádost MČ Praha 20 ze dne 30.10.2019, dle usn. ZMČ č. ZMC/7/1/0139/19 ze dne 21.10.2019
č. 5.2: snímky map

1. MČ PRAHA 9

MHMPP085FUY1

Příloha č. 1.1

Městská část Praha 9
Starosta městské části

...vní město Praha – Magistrát hl. m. Prahy
Hlavní podatelna – Jungmannova 35/29, Praha 1
ČÍSLO JEDNACÍ: MHMP 1992055/2019
DORUČENO DNE: – 7 -10- 2019
Počet listů dokumentu: 1
Počet listinných příloh: 4 Počet listů příloh: 4
Počet a druh nelistinných příloh: /
Identifikační údaje zpracovatele: MILADA PETEROVÁ

V Praze dne 4.10.2019
Č.j.: MCP09/046600/2019/OSM

Věc: Žádost o svěření pozemků v k.ú. Libeň do správy Městské části Praha 9

Žádáme Vás o posouzení možnosti svěření pozemků **parc.č. 2446/10, 2450/2, 2465/6 a 3843/9, vše v k.ú. Libeň** ve vlastnictví hlavního města Prahy do správy Městské části Praha 9.

Usnesení Zastupitelstva Městské části Praha 9 č. Us ZMČ 129/19 ze dne 24.9.2019 přikládáme.

S pozdravem

[redacted]

Ing. Jan Jarolím

MĚSTSKÁ ČÁST PRAHA 9
1

Přílohy:
Důvodová zpráva
Usnesení Zastupitelstva MČ Praha 9 č. Us. ZMČ 129/19 ze dne 24.9.2019
Výpis z katastru nemovitostí
Snímek katastrální mapy

Magistrát hl. m. Prahy
Odbor evidence majetku
Mariánské náměstí 2
110 01 Praha 1

Důvodová zpráva

V návaznosti na přijaté usnesení ZMČ č. 129/19 ze dne 24.9.2019 žádá MČ Praha 9 o možnost posouzení návrhu na svěření pozemků parc.č. 2446/10 o výměře 1.171 m^2, parc.č. 2450/2 o výměře 1.498 m^2, parc.č. 2465/6 o výměře 1.296 m^2 a parc.č. 3843/9 o výměře 218 m^2, vše v k.ú. Libeň, které jsou součástí parčíku Na Strži/ Nad Kundratkou.

Vzhledem k tomu, že OŽPD MČ Prahy 9 provádí správu a údržbu těchto pozemků a investuje do jejich zkvalitnění a lepšího využití pro obyvatele MČ Praha 9, navrhujeme svěření pozemků za účelem jednotné údržby a scelování pozemků zeleně.

Městská část Praha 9

6. Zastupitelstvo městské části
ze dne 24.09.2019

USNESENÍ
č. Us ZMČ 129/19

svěření pozemků v k.ú. Libeň ve vlastnictví hlavního města Prahy do správy MČ Praha 9

Zastupitelstvo městské části

1. schvaluje
svěření pozemků parc.č. 2446/10 o výměře 1.171 m2, parc.č. 2450/2 o výměře 1.498 m2, parc.č. 2465/6 o výměře 1.296 m2 a parc.č. 3843/9 o výměře 218 m2, vše v k.ú. Libeň ve vlastnictví hlavního města Prahy do správy Městské části Praha 9

2. ukládá
1. starostovi MČ Praha 9

1.1. předložit žádost o svěření pozemků na Odbor evidence majetku MHMP

realizovat usnesení
Zodpovídá: **Ing. Jan Jarolím**

[redacted]

Ing. Jan Jarolím
starosta MČ Praha 9

[redacted]019

Mgr. Tomáš Portlík
místostarosta MČ Praha 9

MĚSTSKÁ ČÁST PRAHA 9

Příloha č. 1.2

Stav k 01.10.2019

Výpis z katastru nemovitostí
Částečný výpis LV

Okres: **CZ0100 Hlavní město Praha** Obec: **554782 Praha**

Katastr: 730891 Libeň

V kat. území jsou pozemky vedeny v jedné číselné řadě

List vlastnictví: 1923

A	*Vlastník, jiný oprávněný*	*Identifikátor*	*Podíl*
Vlastnické právo			
	HLAVNÍ MĚSTO PRAHA - Mariánské náměstí 2/2, Staré Město, 11000 Praha	64581	1

B *Nemovitosti*

Pozemky

Parcela	*Výměra [m²]*	*Druh pozemku*		*Způsob ochrany*
2446/10	1171	lesní pozemek		památkově chráněné území, pozemek určený k plnění funkcí lesa
2450/2	1498	ostatní plocha	jiná plocha	menší chráněné území, památkově chráněné území
2465/6	1296	lesní pozemek		památkově chráněné území, pozemek určený k plnění funkcí lesa
3843/9	218	ostatní plocha	ostatní komunikace	památkově chráněné území

B1 *Jiná práva - **Bez zápisu***

C *Omezení vlastnického práva - **Bez zápisu***

D *Jiné zápisy*

Typ vztahu

Oprávnění pro *Povinnost k*

***Změna výměr obnovou operátu**

Par.: 2465/6 **Z-91142/2013-101**

Pořadí k **datu podle předpisů platných v době vzniku práva**

***Změna výměr obnovou operátu**

Par.: 2450/2 **Z-91142/2013-101**

Pořadí k **datu podle předpisů platných v době vzniku práva**

E *Nabývací tituly a jiné podklady zápisu*

Listina

*** Vznik práva ze zákona zákon č. 172/1991** **Pro:** HLAVNÍ MĚSTO PRAHA - Mariánské náměstí 2/2, Staré Město, 11000 Praha	**POLVZ:1035/1997**	**Z-1401035/1997-101** **IČO-DIČ / RČ: 64581**
*** Vznik práva ze zákona zákon č. 172/1991** **Pro:** HLAVNÍ MĚSTO PRAHA - Mariánské náměstí 2/2, Staré Město, 11000 Praha	**POLVZ:313/2001**	**Z-1400313/2001-101** **IČO-DIČ / RČ: 64581**
*** Vznik práva ze zákona zákon č. 172/1991** **Pro:** HLAVNÍ MĚSTO PRAHA - Mariánské náměstí 2/2, Staré Město, 11000 Praha	**POLVZ:407/2001**	**Z-1400407/2001-101** **IČO-DIČ / RČ: 64581**

*** Smlouva kupní ze dne 01.12.2009 00:00:00 Právní účinky vkladu práva ke dni 30.12.2009 15:07:11**	**V-68683/2009-101**
Pro: HLAVNÍ MĚSTO PRAHA - Mariánské náměstí 2/2, Staré Město, 11000 Praha	**IČO-DIČ / RČ: 64581**
*** Smlouva kupní ze dne 08.04.2010 00:00:00 Právní účinky vkladu práva ke dni 05.05.2010 13:48:17**	**V-21349/2010-101**
Pro: HLAVNÍ MĚSTO PRAHA - Mariánské náměstí 2/2, Staré Město, 11000 Praha	**IČO-DIČ / RČ: 64581**

F *Vztah bonitovaných půdně ekologických jednotek (BPEJ) k parcelám* - ***Bez zápisu***

(c) 1999-2019 T-MAPY spol. s r.o.

Vyhotoveno: 07.11.2019 / 09:31
Vyhotovil: Magda Křehnáčová

7.11.2019

Magda Křehnáčová

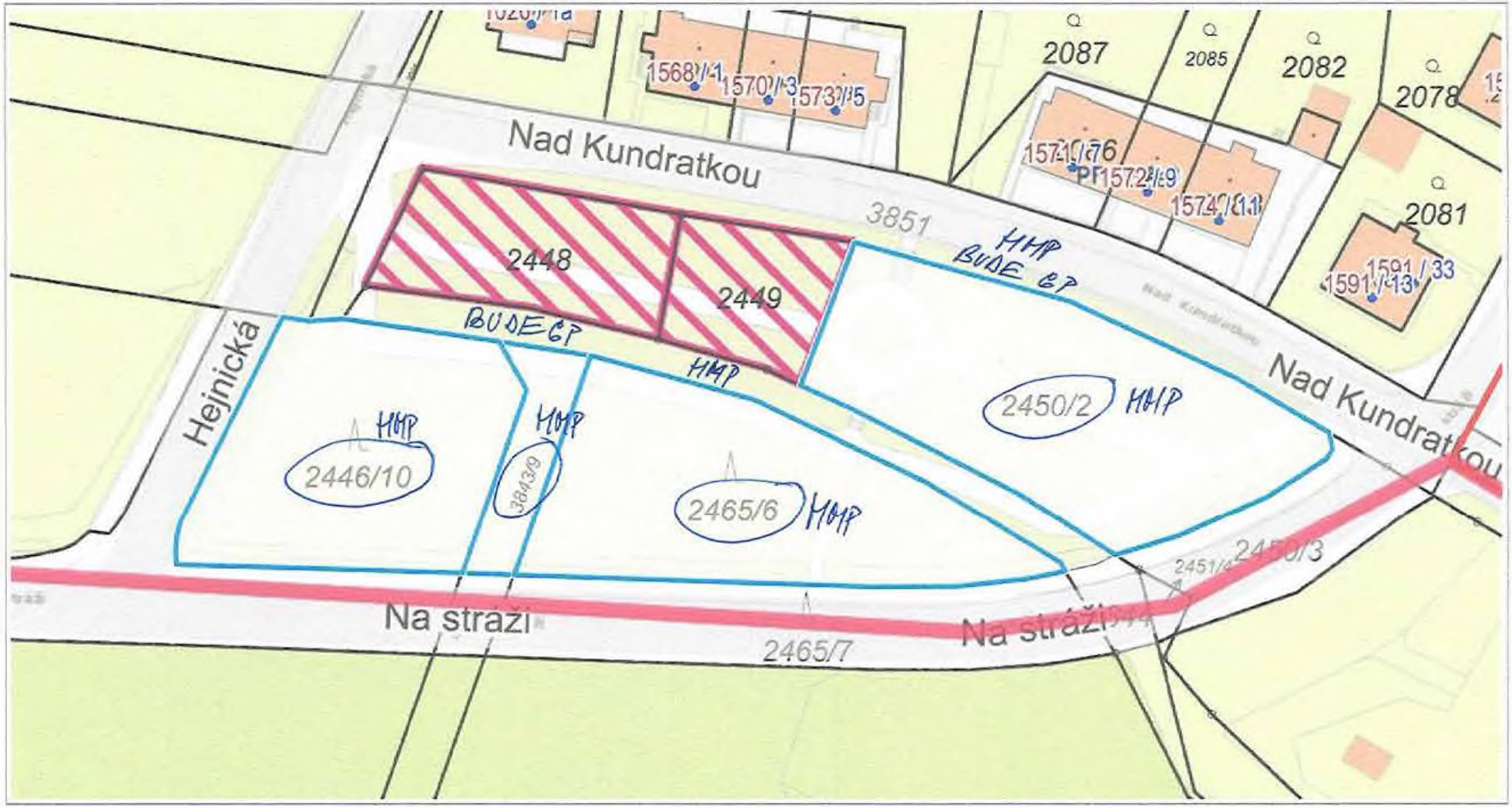

20 m

1 : 743

Katastr: © ČÚZK, RÚIAN: © ČÚZK

Vytištěno v mapovém řešení Spinbox společnosti © T-MAPY

7.11.2019

Magda Křehnáčová

20 m

1 : 943

Katastr: © ČÚZK, RÚIAN: © ČÚZK

Vytištěno v mapovém řešení Spinbox společnosti © T-MAPY

7.11.2019

Magda Křehnáčová

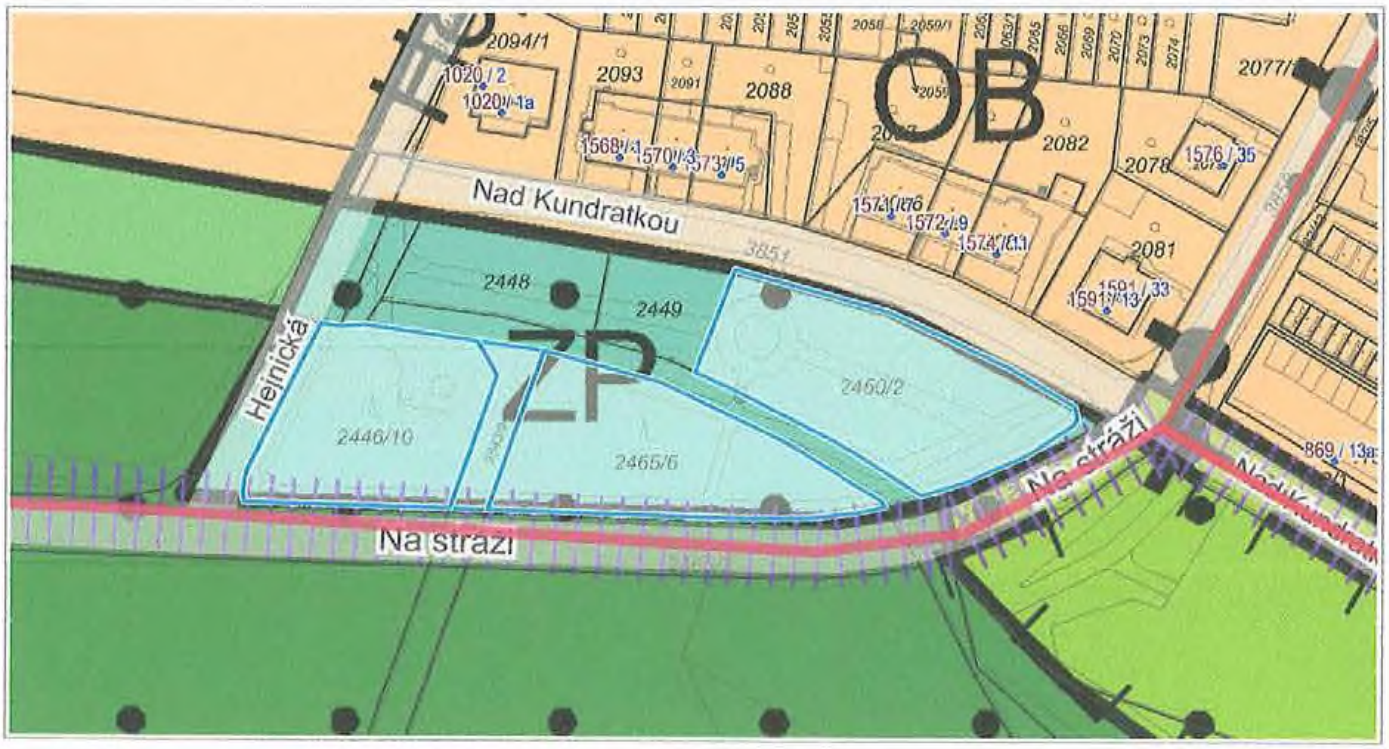

1 : 943

Kataster © ČÚZK, RÚIAN © ČÚZK

Vytištěno v mapovém řešení Spinbox společnosti © T-MAPY

geoportal praha Mapa On-Line

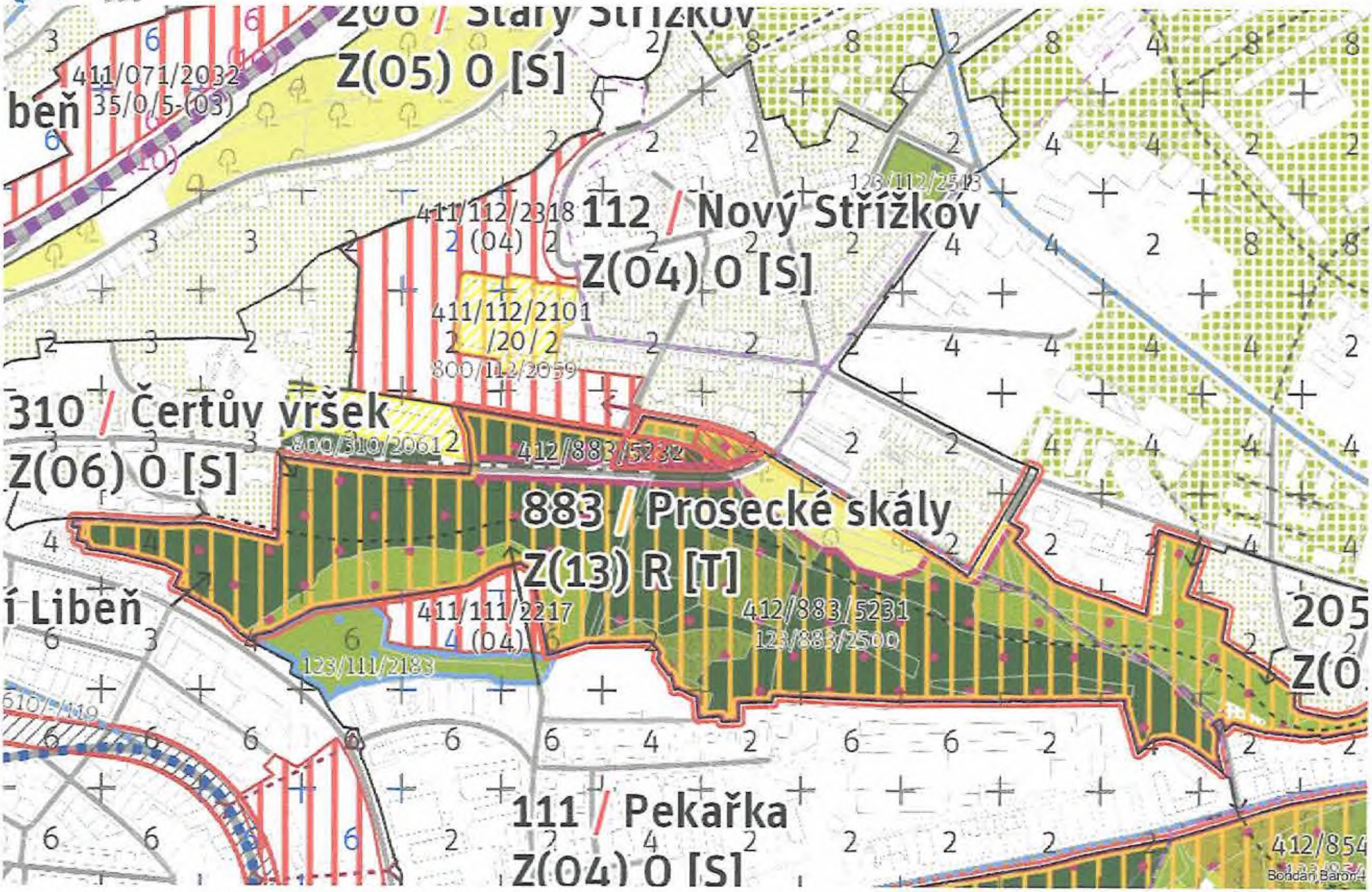

www.geoportalpraha.cz, © Institut plánování a rozvoje hl. m. Prahy, stránka vytvořena: 7.11.2019 9:41:05

0 125 250 m

Hlavní město Praha
Cenová mapa stavebních pozemků pro rok 2019

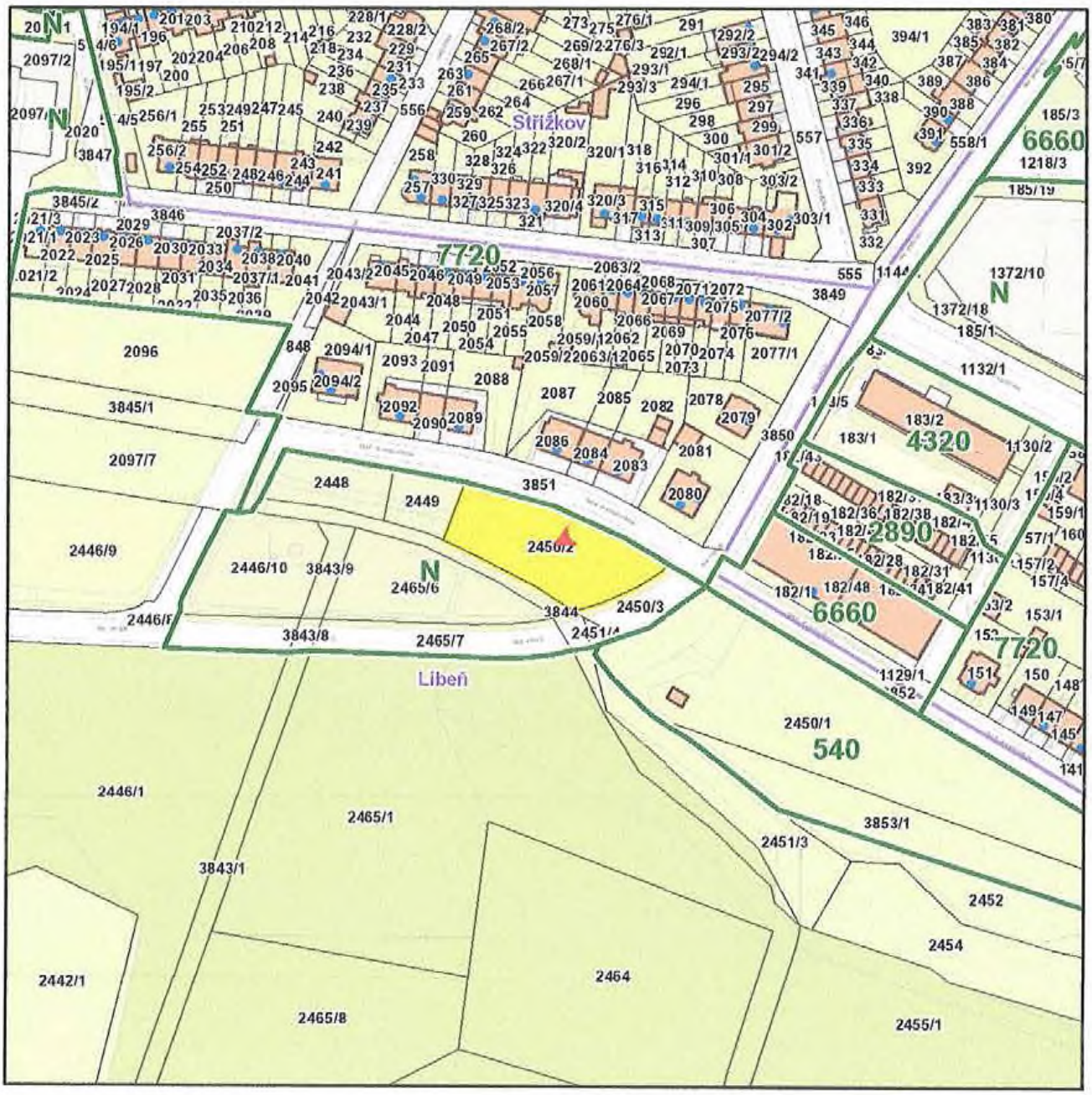
Střížkov
Libeň
7720
6660
4320
2890
540
2450/2
2450/3
2450/1
2465/6
2465/7
2465/1
2465/8
2464
2455/1
2452
2454
2453/1
2451/3
2442/1
2446/1
2446/9
2446/10
3843/9
3843/8
3843/1
3844
3851
3850
3849
2448
2449
2096
2097/7
3845/1
2097/2
3847
2094/1
2094/2
2095
2092
2090
2089
2088
2087
2086
2085
2084
2083
2082
2081
2080
2078
2079
2077/1
2077/2
2076
2075
2074
2073
2072
2071
2070
2069
2068
2067
2066
2065
2064
2063/2
2062
2061
2060
2059/1
2059/2
2058
2057
2056
2055
2054
2053
2052
2051
2050
2049
2048
2047
2046
2045
2044
2043/1
2043/2
2042
2041
2040
2039
2038
2037/1
2037/2
2036
2035
2034
2033
2032
2031
2030
2029
2028
2027
2026
2025
2024
2023
2022
2021/1
2021/2
2021/3
2020
2019
2018
2017
2016
2015
2014
2013
2012
2011
2010
2009
2008
2007
2006
2005
2004
2003
2002
2001
2000
1144
1132/1
1130/2
1130/3
1129/1
1372/10
1372/18
1218/3
185/1
185/3
185/19
183/1
183/2
182/1
182/18
182/19
182/28
182/31
182/36
182/38
182/41
182/48
153/1
153/2
157/1
157/2
157/4
159/1
160
150
148
149
147
145
141
151
152
57/1
558/1
557
555
556
1
2
3
4
5
6
7
8
9
10
11
12
13
14
15
16
17
18
19
20
21
22
23
24
25
26
27
28
29
30
31
32
33
34
35
36
37
38
39
40

Příloha č. 1.3

HLAVNÍ MĚSTO PRAHA
MAGISTRÁT HLAVNÍHO MĚSTA PRAHY
Odbor hospodaření s majetkem
Oddělení využití a správy pozemků

Vnitřní sdělení

MHMPXPCLQAQV

Pro:
Oddělení městských částí, EVM MHMP
Č. j.:
MHMP 2157007/2019
Sp. zn.:

Počet listů/příloh: 1/0

Vyřizuje/tel.:
Soňa Křehlíková
236 002 984
Datum:
18.10.2019

svěření pozemků v k.ú. Libeň

Vážení,

k Vaší žádosti o stanovisko ke svěření pozemků parc. č. 2450/2, parc. č. 2465/6, parc. č. 3843/9, části parc. č. 3844 a části parc .č. 3851 v k.ú. Libeň Vám sdělujeme, že nemáme námitek se svěřením předmětných pozemků. S pozdravem.

S pozdravem

Ing. Jaroslav Konvalinka
vedoucí oddělení

- ☐ k uložení
- ☐ na vědomí
- ☐ k vyřízení
- ☐ ke zpracování stanoviska
- ☐ ke zpracování návrhu odpovědi
- ☐ ke zpracování materiálu
- ☐ k přepracování
- ☐ do programu
- ☐ jednání

Termín:

Elektronický podpis : 23.10.2019
Certifikát autora podpisu :
Jméno : Jaroslav Konvalinka
Vydal : ACAeID2 - Qualified ...
Platnost do : 4.4.2020 10:07:59-000 +02:00

2. MČ PRAHA 15 příloha č. 21 č.j. UMČ P15 29298/2011

MĚSTSKÁ ČÁST PRAHA 15

ING. PAVEL KLEGA
STAROSTA MĚSTSKÉ ČÁSTI

V Praze dne 12.8.2011
Č.j.

Vážená paní radní,

na základě usnesení Rady MČ Praha 15 č.R—233 ze dne 12.5.2011 a v souladu *s Pravidly pro svěřování věcí z vlastnictví hl.m.Prahy do správy městských částí ze dne 28.3.2006* si Vás dovoluji požádat o svěření níže uvedených pozemků a budov do správy MČ Praha 15 a zároveň i o odsvěření jedné pozemkové parcely pod komunikací ve správě TSK.

Současně si dovoluji aktualizovat žádosti o svěření nemovitého majetku do správy, které byly podány v minulosti a z různých důvodů nebyly dosud vyřízeny.

Jedná se o majetkové soubory, které městská část vyhodnotila jako významné pro její rozvoj nebo doplňují již svěřený majetek MČ, kde sjednocení správy nemovitého majetku umožní i jeho lepší využívání.

Popis pozemků a budov **v k.ú. Hostivař** se zdůvodněním žádosti :

1.) Pozemky žádané o svěření podle *Pravidel pro svěřování věcí z vlastnictví hl.m.Prahy do správy městských částí* ze dne 28.3.2006 - **čl. IV./ 3b) – pozemky veřejné zeleně** :

LOKALITA 1.1.

parc. č.	výměra (m^2)	druh pozemku
1767/1	1026	ostatní plocha
1767/15	546	ostatní plocha
1767/21	2572	ostatní plocha

- pozemky vhodné pro zřízení pěších průchodů sídlištěm v návaznosti na plánované úpravy zastávek MHD v lokalitě Park Hostivař – Švehlova ulice – sídliště Na Groši

LOKALITA 1.2.

parc. č.	výměra (m^2)	druh pozemku
2423/3	7502	ostatní plocha
2742/60	477	ostatní plocha

- pozemky doplňují souvislé území severního okraje sídliště Hornoměcholupská (společně s žádostí o svěření pozemků a aktualizací žádosti o svěření pozemků pod komunikacemi, uvedené jako **LOKALITA 2.2. v části 2.**) s tím, že záměrem MČ Praha 15 je toto území koncepčně upravit pro oddechové (dětská hřiště), volnočasové (cyklodráha) i infrastrukturní účely (sběrné místo, rozšíření parkování) tohoto sídlištního celku.

Boloňská 478/1, 109 00 Praha 10
tel.: +420 281 003 514, fax: +420 274 860 842
e-mail: KlegaP@p15.mepnet.cz

LOKALITA 1.3.

parc. č.	výměra (m^2)	druh pozemku
2423/17	511	ostatní plocha
2423/18	874	ostatní plocha

- plochy veřejné zeleně vhodné pro doplňkové parkové úpravy

LOKALITA 1.4.

parc. č.	výměra (m^2)	druh pozemku
149/1	1046	ostatní plocha
150/1	1738	ostatní plocha
155	3491	ostatní plocha
1794	1862	ostatní plocha

- pozemky bezprostředně navazující na areál ZŠ Hostivař včetně pozemku plánovaného pro pěší propojení obytných celků po obou březích Botiče (spojeno s aktualizací žádosti o svěření pozemků uvedených jako **LOKALITA 1.6.**) v rámci projektu otevřeného oddechového území Kozinova – Meandry Botiče. Žádost je jednou z podmínek realizace projektu požadovanou OSM HMP.

LOKALITA 1.5.

parc. č.	výměra (m^2)	druh pozemku
2235/1	1921	ostatní plocha

- pozemky navazující na řadové RD a v okolí čestného pohřebiště

Aktualizace žádosti : související pozemky, o které MČ Praha 15 již dříve požádala :

LOKALITA 1.6.

parc. č.	výměra (m^2)	druh pozemku
149/2	*2196*	*ostatní plocha*
150/2	*35*	*ostatní plocha*
150/3	*3275*	*ostatní plocha*
151/2	*1509*	*ostatní plocha*
1785/5	*101*	*ostatní plocha*

O svěření pozemků žádáno 29.10.2009 na základě usnesení ZMČ Praha 15 č.Z-114 ze dne 16.9.2009 s tím, že pozemek parc.č.151/2 byl tehdy zapsán ještě na LV organizace IROP.

- pozemky v areálu ZŠ Hostivař včetně pozemku plánovaného pro pěší propojení obytných celků po obou březích Botiče (spojeno s žádosti o svěření pozemků uvedených jako **LOKALITA 1.4.**) v rámci projektu otevřeného oddechového území Kozinova – Meandry Botiče. Žádost je jednou z podmínek realizace projektu požadovanou OSM HMP.

Boloňská 478/1, 109 00 Praha 10
tel.: +420 281 003 514, fax: +420 274 860 842
e-mail: KlegaP@p15.mepnet.cz

LOKALITA 1.7.

parc. č.	výměra (m^2)	druh pozemku
1186	*1854*	*ostatní plocha*

O svěření pozemku žádáno na základě usnesení ZMČ Praha 15 č. Z-143 ze dne 9.11.2005.

- pozemek navazuje na již svěřené pozemky veřejné zeleně na bývalém hlavním náměstí novější části Hostivaře. Místo je obyvateli i dále vnímáno jako lokální centrum a záměrem MČ Praha 15 je pozemek parkově upravit společně s dílčími protihlukovými úpravami ulice Švehlova a využít i pro občasné akce (trhy, apod.). Společně s tímto pozemkem je žádáno také v části 3. – **LOKALITA 3.1.** o svěření dalšího pozemku, kterým by došlo ke sloučení svěřené správy MČ Praha 15 v této lokalitě).

LOKALITA 1.8.

parc. č.	výměra (m^2)	druh pozemku
1811	*1793*	*ostatní plocha*

O svěření pozemku žádáno na základě usnesení ZMČ Praha 15 č. Z-68 ze dne 24.3.2004.

- pozemek doplňující již svěřené území veřejné zeleně v jeden funkční celek, kde na již svěřených pozemcích došlo k parkovým úpravám.

2.) Pozemky žádané o svěření podle *Pravidel pro svěřování věcí z vlastnictví hl.m.Prahy do správy městských částí* ze dne 28.3.2006

čl. IV./ 2b) – pozemky pod komunikacemi :

Pozemky pod a okolo účelových komunikací (i bývalých), kde městská část takto doplněná území jako celistvá bude moci lépe využít, resp. díky místní znalosti i vypořádá některé vlastnické vztahy včetně případů scelení vlastnictví pozemku a stavby (resp.okolí stavby) :

parc. č.	výměra (m^2)	druh pozemku	LOKALITA
1740/22	30	ostatní plocha	**2.1. (souvislost s lokalitou 3.2.)**
1740/96	40	ostatní plocha	**2.1. (souvislost s lokalitou 3.2.)**
1761/394	172	ostatní plocha	**2.1. (souvislost s lokalitou 3.2.)**
2747/61	99	ostatní plocha	**2.2. (souvislost s lokalitou 1.2.)**
611/2 DÍL	170**	ostatní plocha	**2.3.**

** orientační výměra žádaného dílu pozemkové parcely (před svěřením bude vypracován GP)

Aktualizace žádosti : související pozemky, o které MČ Praha 15 již dříve požádala

parc. č.	výměra (m^2)	druh pozemku	LOKALITA
1761/335	*19*	*ostatní plocha*	**2.1. (souvislost s lokalitou 3.2.)**
1761/336	*23*	*ostatní plocha*	**2.1. (souvislost s lokalitou 3.2.)**
2742/1	*33188*	*ostatní plocha*	**2.2. (souvislost s lokalitou 1.2.)**

O svěření pozemků žádáno 29.10.2009 na základě usnesení ZMČ Praha 15 č.Z-114 ze dne 16.9.2009.

- Jedná se o tři lokality (ulice U průseku, část proluky u Daliborovy ulice a severní část sídliště Hornoměcholupská, které MČ Praha 15 vyhodnotila jako podstatné pro doplnění svěřeného majetku, resp. pro rozvoj příslušného území spojením lokalit 1.2. a 2.2.).

Boloňská 478/1, 109 00 Praha 10
tel.: +420 281 003 514, fax: +420 274 860 842
e-mail: KlegaP@p15.mepnet.cz

3.) Budovy a pozemky žádané o svěření podle *Pravidel pro svěřování věcí z vlastnictví hl.m.Prahy do správy městských částí* ze dne 28.3.2006

čl. IV./ 3a) - pozemek, kde současně MČ spravuje vedlejší pozemek či objekt, se kterým tvoří jeden funkční celek :

parc. č.	výměra (m^2)	druh pozemku	LOKALITA
689/11	181	ostatní plocha/zeleň	**3.1. (souvislost s lokalitou 1.7.)**
1761/392	415	ostatní plocha	**3.2. (souvislost s lokalitou 2.1.)**
1761/395	53	ostatní plocha	**3.2. (souvislost s lokalitou 2.1.)**
1761/396	179	ostatní plocha	**3.2. (souvislost s lokalitou 2.1.)**
1761/397	318	ostatní plocha	**3.2. (souvislost s lokalitou 2.1.)**
1761/403	153	ostatní plocha	**3.2. (souvislost s lokalitou 2.1.)**
1761/407	71	ostatní plocha	**3.2. (souvislost s lokalitou 2.1.)**
1761/409	27	ostatní plocha	**3.2. (souvislost s lokalitou 2.1.)**
1761/410	2	ostatní plocha	**3.2. (souvislost s lokalitou 2.1.)**
2657 DÍL	750**	ostatní plocha	**3.3.**

** orientační výměra žádaného dílu pozemkové parcely (před svěřením bude vypracován GP)

2661/3	246	ostatní plocha	**3.4.**

Aktualizace žádosti : související pozemek, o který MČ Praha 15 již dříve požádala

parc. č.	výměra (m^2)	druh pozemku	LOKALITA
2413/42	477	ostatní plocha	**3.5.**

O svěření pozemků žádáno 29.10.2009 na základě usnesení ZMČ Praha 15 č.Z-114 ze dne 16.9.2009, kdy byl pozemek zapsán ještě na LV organizace VHMP.

- Jedná se o pět lokalit (zeleň na bývalém hlavním náměstí nové části Hostivaře, znovu o pozemky scelující území u ulice U průseku, dále o díl (ve skutečnosti zeleň) v ulici U branek a dva menší pozemky v ulicích Na plískavě a Horolezecká. Všechny výlučně doplňují nyní svěřené pozemky MČ Praha 15.

4.) Pozemky žádané o **odnětí** podle *Pravidel pro svěřování věcí z vlastnictví hl.m.Prahy do správy městských částí* ze dne 28.3.2006

čl. IV./ 2b) – pozemky pod komunikacemi : pozemky pod komunikacemi I.- III. třídy, které spravuje Technická správa komunikací hl.m.Prahy.

parc. č.	výměra (m^2)	zatřídění komunikace	název ulice
1762/1	5576	III. třídy	Strašnická – část

Boloňská 478/1, 109 00 Praha 10
tel.: +420 281 003 514, fax: +420 274 860 842
e-mail: KlegaP@p15.mepnet.cz

Popis pozemků a budov **v k.ú. Horní Měcholupy** se zdůvodněním žádosti :

5.) Pozemky žádané o svěření podle *Pravidel pro svěřování věcí z vlastnictví hl.m.Prahy do správy městských částí* ze dne 28.3.2006

čl. IV./ 2b) – pozemky pod a v okolí komunikací :

LOKALITA 5.1.

parc. č.	výměra (m^2)	druh pozemku
523/194	131	ostatní plocha
523/195	112	ostatní plocha
523/196	165	ostatní plocha
523/197	150	ostatní plocha
523/614	173	ostatní plocha
523/615	8	ostatní plocha
523/616	11	ostatní plocha
523/617	12	ostatní plocha

- Pozemky tvořící souvislý pás zeleně podél ulice Hornoměcholupské vhodné pro umístění aleje.

LOKALITA 5.2.

parc. č.	výměra (m^2)	druh pozemku
523/268 DÍL	1600**	ostatní plocha

** orientační výměra žádaného dílu pozemkové parcely (před svěřením bude vypracován GP)

- Pozemek doplňuje záměr obce k využití lokálního centra sídliště Horní Měcholupy pro občasné akce (trhy, bezpečnostní akce hasičů a MP, apod.). Funkčně je spojeno i s **LOKALITOU 6.5.**

LOKALITA 5.3.

parc. č.	výměra (m^2)	druh pozemku
601/1	4340	ostatní plocha
601/55	743	ostatní plocha
601/142	1576	ostatní plocha
601/124	2385	ostatní plocha
601/132	537	ostatní plocha

- pozemky tvořící výhradně obslužné komunikace pro areály svěřené MČ Praha 15 (ZŠ Nad přehradou, mateřská škola Milánská a areál volnočasových aktivit) v jihozápadní části Horních Měcholup.

Boloňská 478/1, 109 00 Praha 10
tel.: +420 281 003 514, fax: +420 274 860 842
e-mail: KlegaP@p15.mepnet.cz

6.) Budovy a pozemky žádané o svěření podle *Pravidel pro svěřování věcí z vlastnictví hl.m.Prahy do správy městských částí* ze dne 28.3.2006

čl. IV./ 3a) : pozemek, kde současně MČ spravuje vedlejší pozemek či objekt, se kterým tvoří jeden funkční celek :

LOKALITA 6.3.

parc. č.	výměra (m^2)	druh pozemku
509/94	730	ostatní plocha
509/249	54	ostatní plocha
509/250	20	ostatní plocha
509/280	51	ostatní plocha
509/281	490	ostatní plocha
509/282	30	ostatní plocha
509/283	30	ostatní plocha
509/284	318	ostatní plocha
509/285	21	ostatní plocha
509/286	536	ostatní plocha

- pozemky v okolí bytových domů a parkoviště ve správě MČ Praha 15, jejímž svěřením dojde ke scelení území, ve kterém má městská část záměr zvýšit možnosti parkování i dalších služeb v dalším z lokálních center sídliště Horní Měcholupy.

LOKALITA 6.4.

parc. č.	výměra (m^2)	druh pozemku
523/96	9	ostatní plocha
523/98	11	ostatní plocha

- jedná se o doplnění již svěřených pozemků zeleně u areálů mateřských škol

LOKALITA 6.5.

parc. č.	výměra (m^2)	druh pozemku
523/442	55	ostatní plocha
523/443	578	ostatní plocha
523/444	231	ostatní plocha
523/449	88	ostatní plocha
523/558	23	ostatní plocha
(na pozemku stavba třetí osoby- pozemek je součástí žádaného celku)		
523/742	6086**	ostatní plocha

** orientační výměra žádaného dílu pozemkové parcely (před svěřením bude vypracován GP)

- část lokality je součástí svěřeného objektu HZS Horní Měcholupy (manipulační dvůr, příjezdová komunikace) a na zbývající části pozemků MČ Praha 15 připravuje projekt parkových a doplňkových úprav pro farmářské tržiště a jižní část pozemků je koncipována jako tréninkové plochy hasičů i dalších složek IZS i pro preventivní akce s mládeží. Funkčně je spojeno i s **LOKALITOU 5.2.**

Boloňská 478/1, 109 00 Praha 10
tel.: +420 281 003 514, fax: +420 274 860 842
e-mail: KlegaP@p15.mepnet.cz

LOKALITA 6.6.

parc. č.	výměra (m^2)	druh pozemku
600/1	865	ostatní plocha
600/4	45	ostatní plocha

- pozemky tvoří příjezd k objektu bývalého vodojemu a společně s **LOKALITOU 7.** uvedenou tvoří jeden funkční celek nejen s již svěřenými okolními pozemky, ale navazuje i na technickou chodbu napájející vodou průmyslovou zónu podél ulice Kutnohorská a skladový areál Metrans. Objekt vodojemu může vhodně doplnit služby obce v oblasti kogenerace a nakládání s biologickým odpadem.

7.) Budovy a pozemky žádané o svěření podle *Pravidel pro svěřování věcí z vlastnictví hl.m.Prahy do správy městských částí* ze dne 28.3.2006

čl. IV./ 3a *a* 4.) :

LOKALITA 7.

pozemky

parc. č.	výměra (m^2)	druh pozemku
528/1	1367	ostatní plocha
528/2	121	zastavěná plocha a nádvoří
528/3	73	zastavěná plocha a nádvoří
528/4	510	ostatní plocha
528/5	1965	ostatní plocha
528/6	104	zastavěná plocha a nádvoří
531	111	ostatní plocha

budovy

a) budova bez č.p. na pozemcích parc.č. 528/2 a 528/6
b) budova bez č.p. na pozemku parc.č. 528/3

- pozemky a budovy tvoří společně s **LOKALITOU 6.6.** jeden funkční celek bývalého vodojemu a navazuje i na technickou chodbu zásobující vodou průmyslovou zónu podél ulice Kutnohorská a sloužící i pro další inženýrské sítě pro skladový areál Metrans. Vlastní objekt vodojemu může vhodně doplnit služby obce v oblasti kogenerace a nakládání s biologickým odpadem.

S pozdravem [redacted]

Vážená paní
Aleksandra Udženija
radní
Magistrát hlavního města Prahy
Mariánské nám. 2
110 00 Praha 1

Boloňská 478/1, 109 00 Praha 10
tel.: +420 281 003 514, fax: +420 274 860 842
e-mail: KlegaP@p15.mepnet.cz

příloha č. 2.2

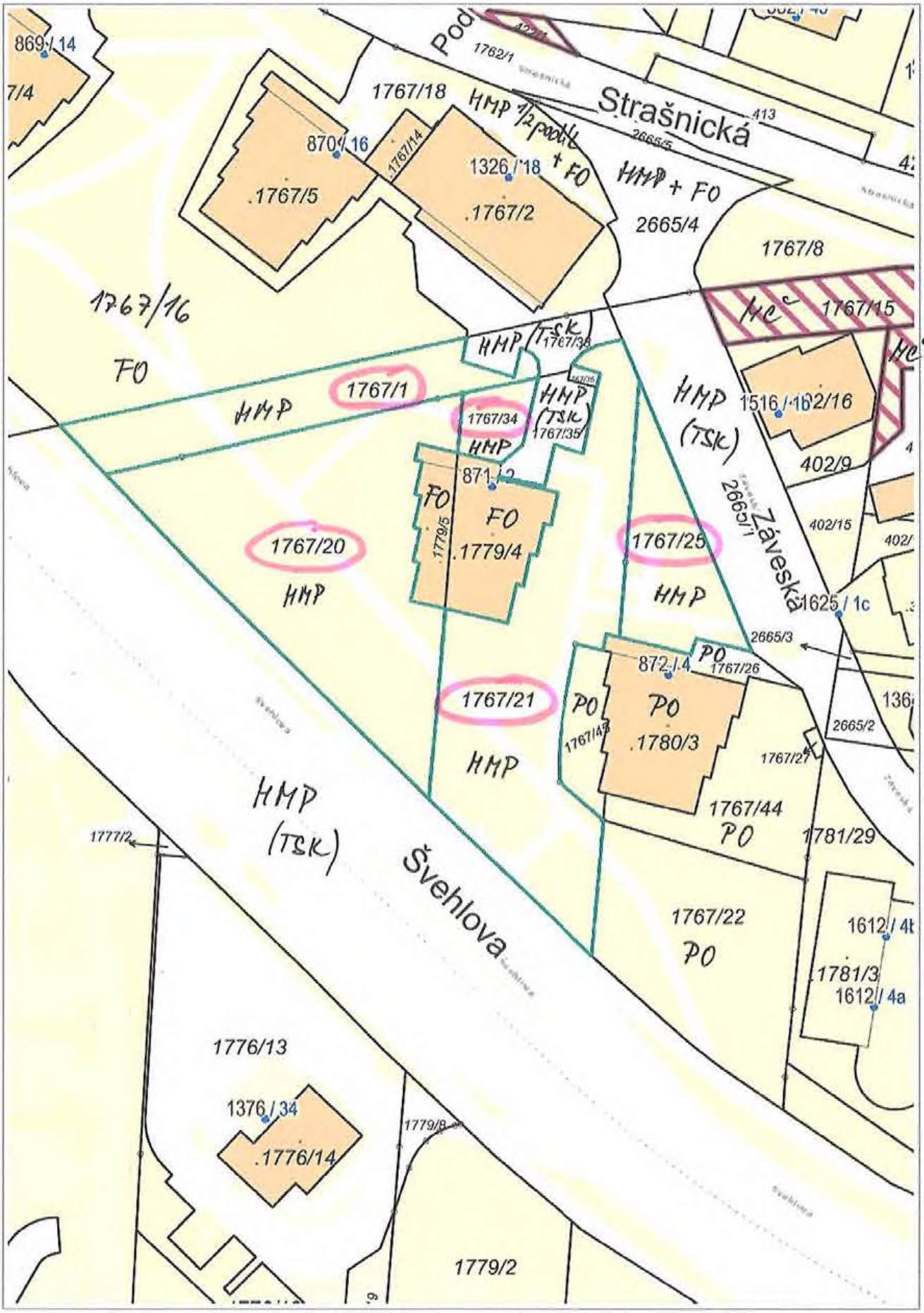

Katastr: © ČÚZK, RÚIAN: © ČÚZK

POZEMKY PARC.Č. 1767/1, 1767/20, 1767/21, 1767/25, 1767/34 v k.ú. HOSTIVAŘ

1 : 943

Vytištěno v mapovém řešení Spinbox společnosti © T-MAPY

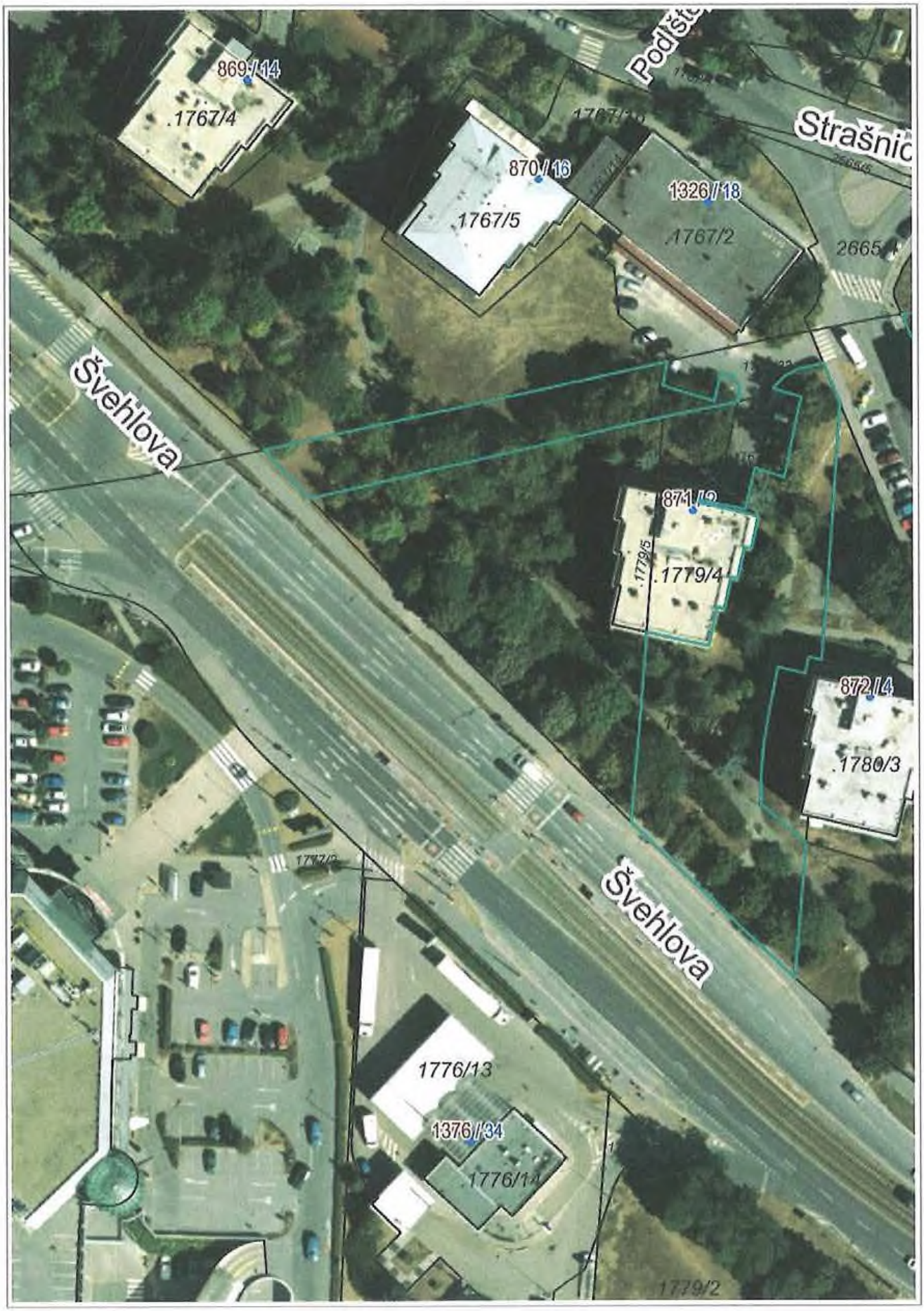

Katastr: © ČÚZK, RÚIAN: © ČÚZK

1 : 943

Vytištěno v mapovém řešení Spinbox společnosti © T-MAPY

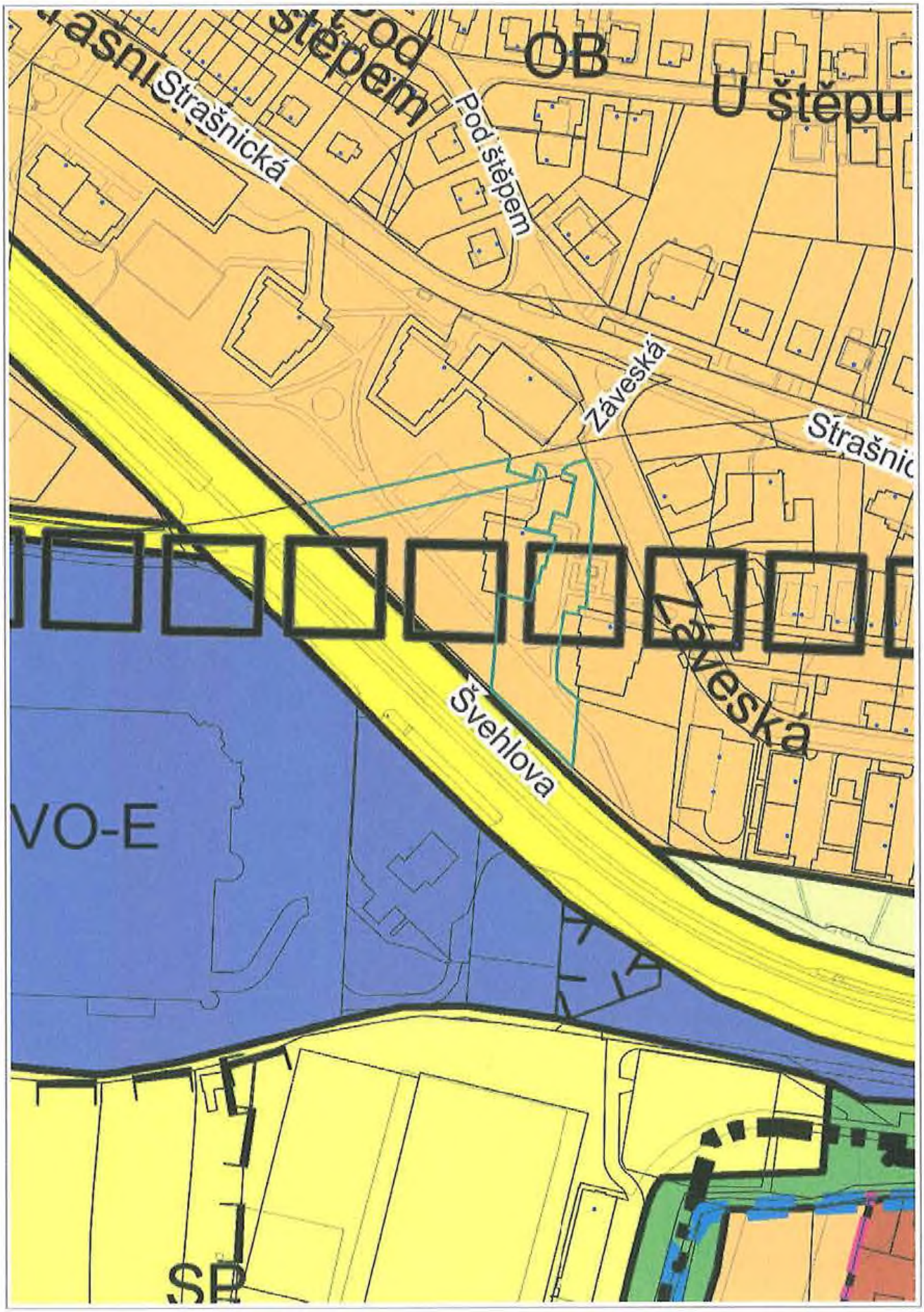

Katastr: © ČÚZK, RÚIAN: © ČÚZK

1 : 1 887

Vytištěno v mapovém řešení Spinbox společnosti © T-MAPY

Hlavní město Praha
Cenová mapa stavebních pozemků pro rok 2019

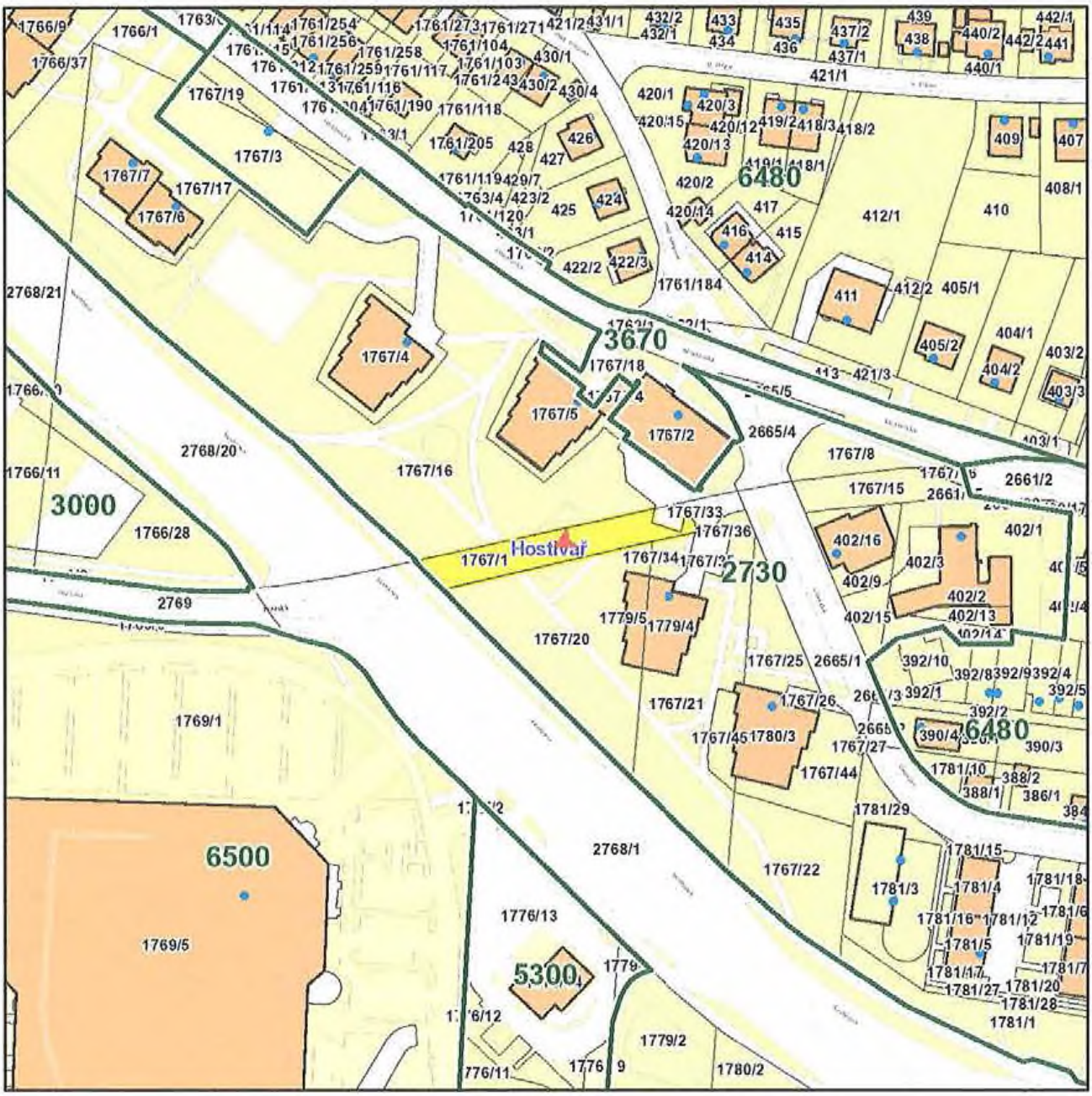

Katastrální území

Název: Hostivař

Parcela

Číslo parcely: 1767/1 · 1767/20; 1767/21; 1767/25; 1767/34

Cena 2019

Mapový list: 75

Cena: 2730 Kč/m²

Skupina: 5452

Zobrazené údaje mají informativní charakter a při zjišťování cen stavebních pozemků je nutné postupovat dle vyhlášky č. 32/1998 Sb. hl. m. Prahy, o cenové mapě stavebních pozemků, ve znění platném k datu, ke kterému se cena zjišťuje. Účinnost vyhlášky č. 32/1998 Sb. hl. m. Prahy, o cenové mapě stavebních pozemků, ve znění pozdějších předpisů:
2000: 1.1.00-31.1.01 | **2001**: 1.2.01-31.12.01 | **2002**: 1.1.02-31.3.03 | **2003**: 1.4.03-31.1.04 | **2004**: 1.2.04-31.1.05 | **2005**: 1.2.05-31.1.06 | **2006**: 1.2.06-31.12.06 | **2007**: 1.1.07-31.12.07 | **2008**: 1.1.08-31.12.08 | **2009**: 1.1.09-31.12.09 | **2010**: 1.1.10-31.1.11 | **2011**: 1.2.11-31.12.11 | **2012**: 1.1.12-31.12.12 | **2013**: 1.1.13-31.12.13 | **2014**: 1.1.14-30.4.14, 1.5.14-14.1.15 | **2015**: 15.1.15-14.1.16 | **2016**: 15.1.16-31.12.16 | **2017**: 1.1.17-31.12.17 | **2018**: 1.1.18-31.12.18 | **2019**: od 1.1.19

Vytištěno dne: 26.11.2019

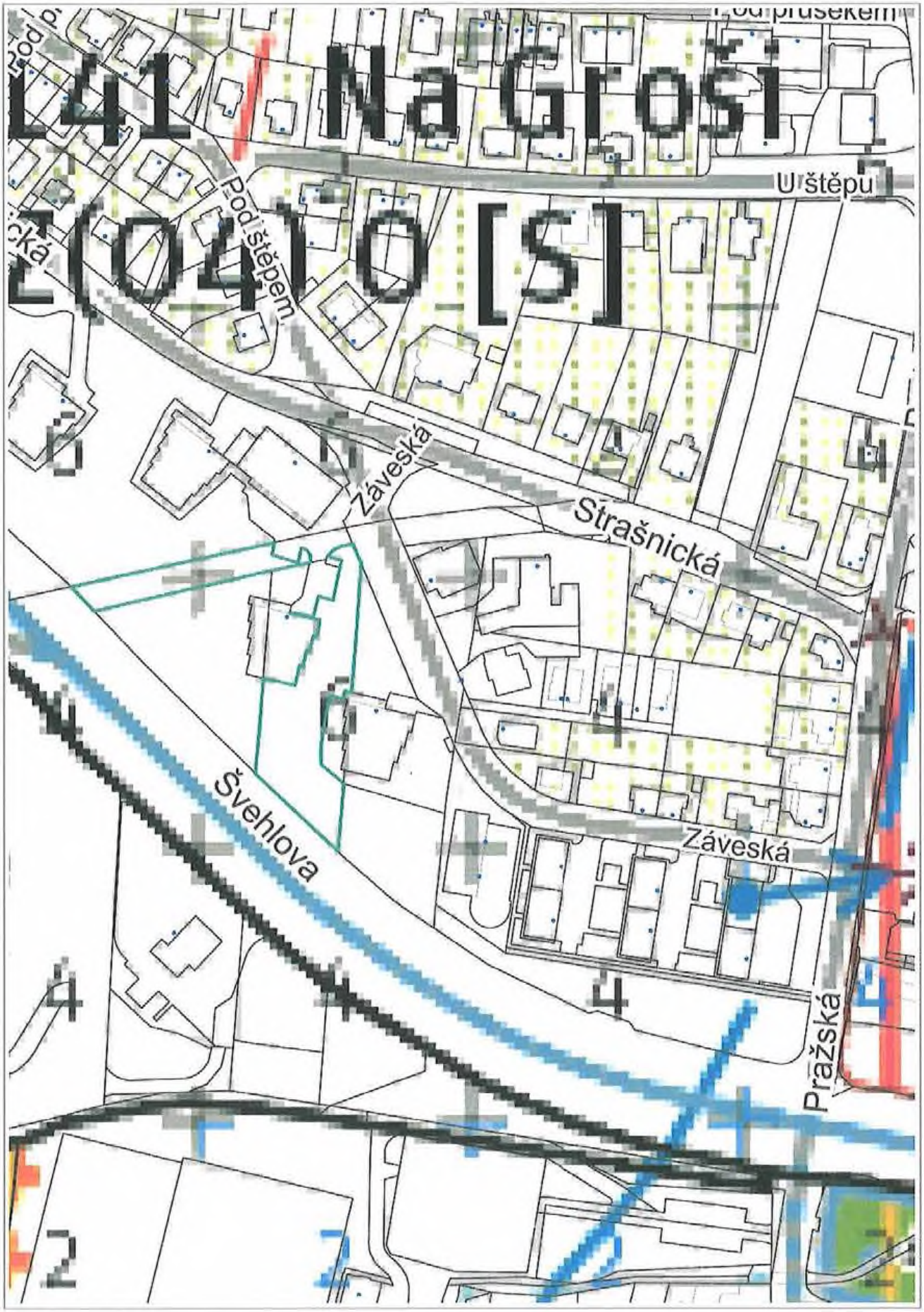

Katastr: © ČÚZK, RÚIAN: © ČÚZK

1 : 1 887

Vytištěno v mapovém řešení Spinbox společnosti © T-MAPY

Stav k 01.10.2019

Výpis z katastru nemovitostí
Částečný výpis LV

Okres: **CZ0100 Hlavní město Praha** Obec: **554782 Praha**

Katastr: 732052 Hostivař

V kat. území jsou pozemky vedeny v jedné číselné řadě

List vlastnictví: 1594

A	*Vlastník, jiný oprávněný*	*Identifikátor*	*Podíl*
Vlastnické právo			
	HLAVNÍ MĚSTO PRAHA - Mariánské náměstí 2/2, Staré Město, 11000 Praha	**64581**	**1**

B *Nemovitosti*

Pozemky

Parcela	*Výměra [m²]*	*Druh pozemku*	*Způsob ochrany*
1767/1	782	ostatní plocha	jiná plocha
1767/20	2249	ostatní plocha	jiná plocha
1767/21	2002	ostatní plocha	jiná plocha
1767/25	587	ostatní plocha	jiná plocha
1767/34	163	ostatní plocha	jiná plocha

B1 *Jiná práva* - ***Bez zápisu***

C *Omezení vlastnického práva*

Typ vztahu

Oprávnění pro *Povinnost k*

***Věcné břemeno užívání**

za účelem umístění kabelového vedení a právo vstupu a vjezdu za účelem zajištění jeho provozu, oprav a údržby - dle článku III. smlouvy a v rozsahu dle geom. plánu č. 3660-482/2012 a 3662-482/2012

Os.: PREdistribuce, a.s. - Svornosti 3199/19a, Smíchov, 15000 Praha IČO-DIČ / RČ: 27376516 **Par.:** 1767/21 **V-34807/2013-101**

Listina **Smlouva o zřízení věcného břemene - úplatná ze dne 08.07.2013 00:00:00**

Pořadí k **datu podle předpisů platných v době vzniku práva**

D *Jiné zápisy* - ***Bez zápisu***

E *Nabývací tituly a jiné podklady zápisu*

Listina

*** Souhlasné prohlášení o nabytí do vlastnictví (zák.č.172/1991 Sb.) ze dne 23.07.2008 00:00:00** **Z-87853/2008-101**

Pro: HLAVNÍ MĚSTO PRAHA - Mariánské náměstí 2/2, Staré Město, 11000 Praha **IČO-DIČ / RČ: 64581**

*** Rozhodnutí o přechodu věci z vlastnictví ČR ze dne 11.08.1992 00:00:00** **Z-82132/2009-101**

Pro: HLAVNÍ MĚSTO PRAHA - Mariánské náměstí 2/2, Staré Město, 11000 Praha **IČO-DIČ / RČ: 64581**

*** Smlouva o bezúplatném převodu (zák.č.92/1991 Sb.) ze dne 12.07.2017 00:00:00 Právní účinky vkladu práva ke dni 17.07.2017 14:50:22** **V-51876/2017-101**

Pro: HLAVNÍ MĚSTO PRAHA - Mariánské náměstí 2/2, Staré Město, 11000 Praha **IČO-DIČ / RČ: 64581**

*** Smlouva o bezúplatném převodu ze dne 14.11.2018 00:00:00 Právní účinky vkladu práva ke dni 22.11.2018 00:20:04** **V-80633/2018-101**

Pro: HLAVNÍ MĚSTO PRAHA - Mariánské náměstí 2/2, Staré Město, **IČO-DIČ / RČ: 64581**

11000 Praha

F *Vztah bonitovaných půdně ekologických jednotek (BPEJ) k parcelám* - ***Bez zápisu***

(c) 1999-2019 T-MAPY spol. s r.o.

Vyhotoveno: 30.10.2019 / 17:30
Vyhotovil: Hana Kováčová

příloha č. 2.3

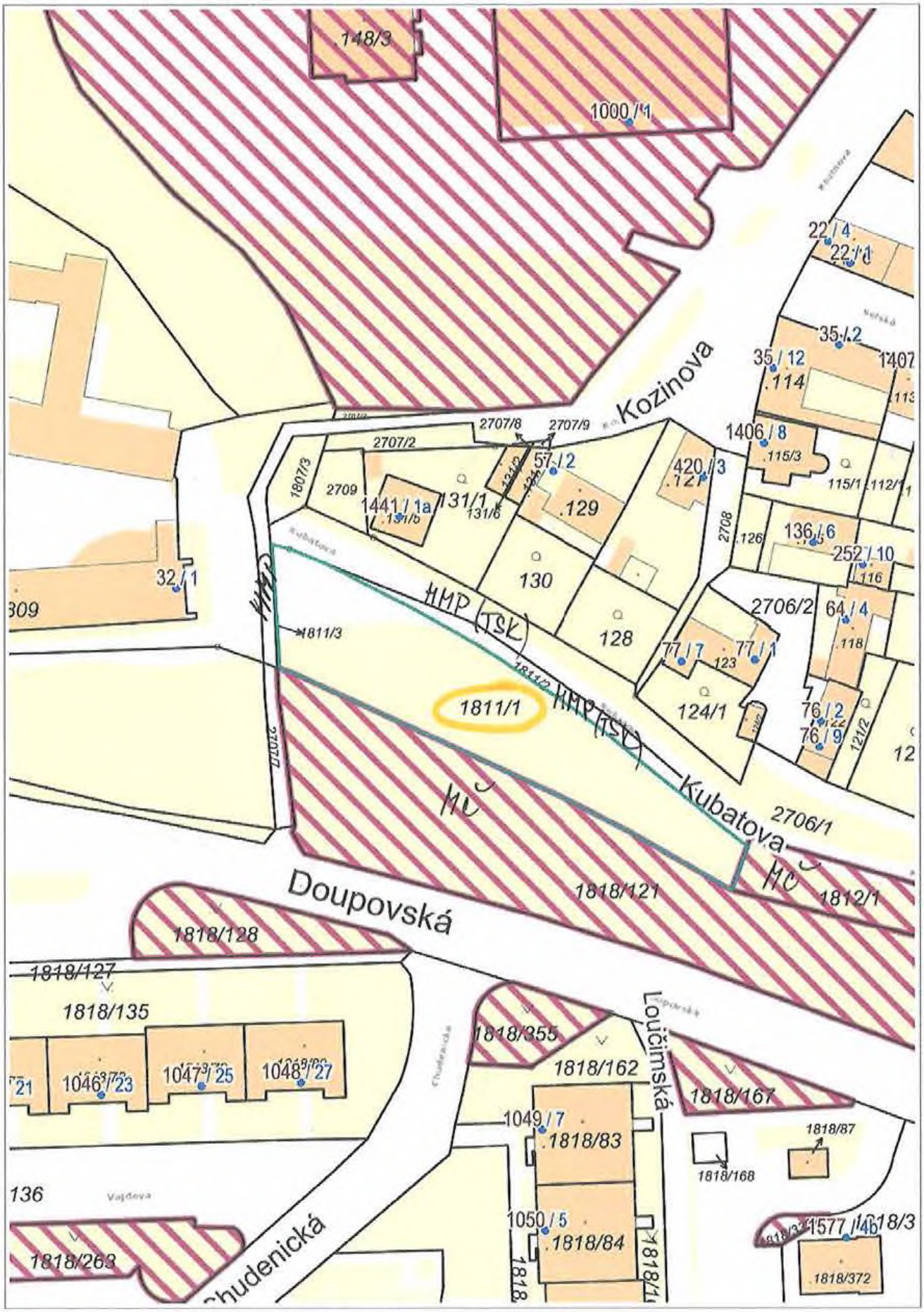

Katastr: © ČÚZK, RÚIAN: © ČÚZK

Pozemek navržený ke svěření parc. č. 1811/1 v k.ú. HOSTIVAŘ

1 : 943

Vytištěno v mapovém řešení Spinbox společnosti © T-MAPY

Katastr: © ČÚZK, RÚIAN: © ČÚZK

1 : 943

Vytištěno v mapovém řešení Spinbox společnosti © T-MAPY

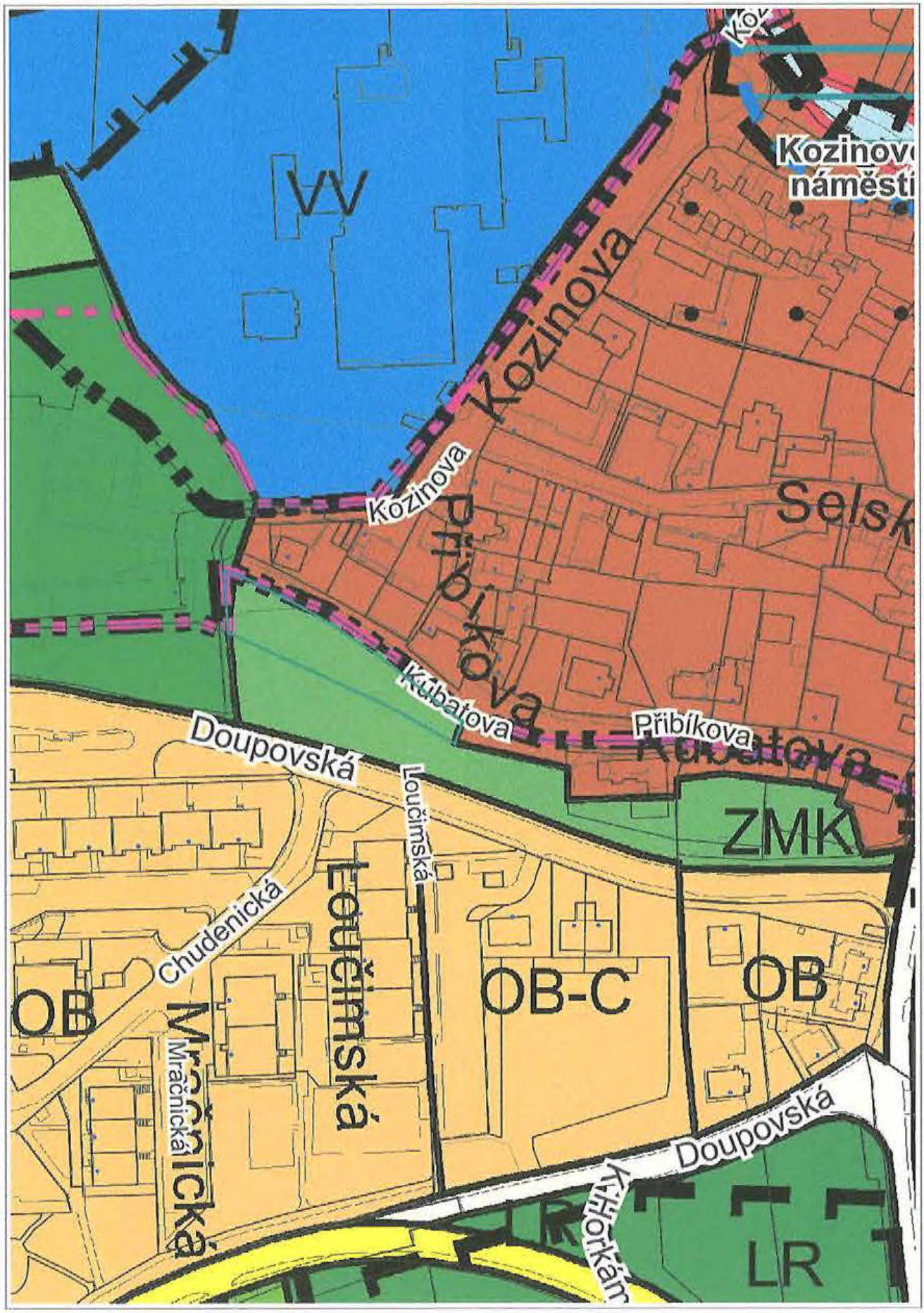

Katastr: © ČÚZK, RÚIAN: © ČÚZK

1 : 1 887

Vytištěno v mapovém řešení Spinbox společnosti © T-MAPY

Hlavní město Praha
Cenová mapa stavebních pozemků pro rok 2019

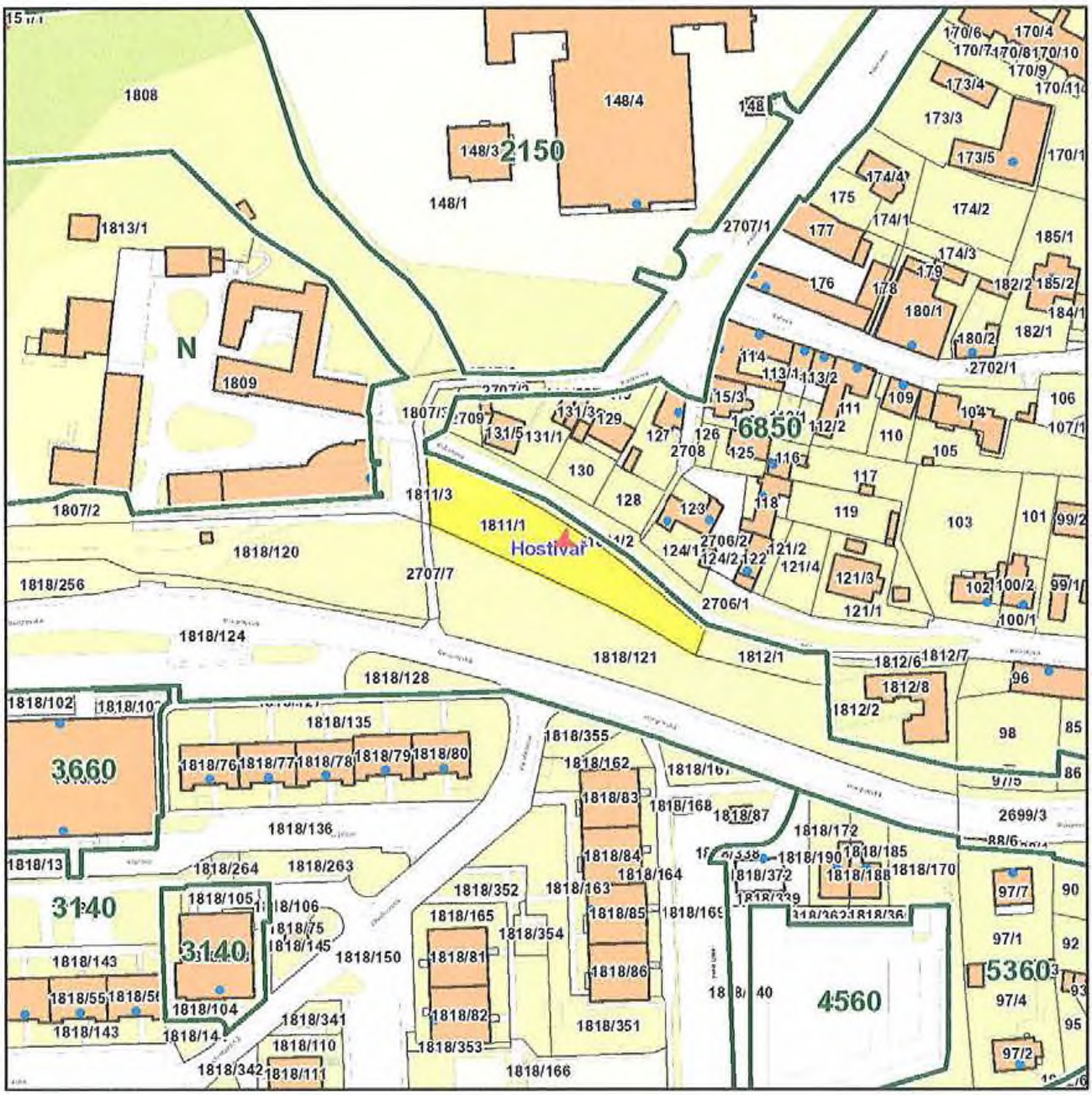

Katastrální území

Název: Hostivař

Parcela

Číslo parcely: 1811/1

Cena 2019

Mapový list:

Cena: Cena nestanovena

Skupina:

Zobrazené údaje mají informativní charakter a při zjišťování cen stavebních pozemků je nutné postupovat dle vyhlášky č. 32/1998 Sb. hl. m. Prahy, o cenové mapě stavebních pozemků, ve znění platném k datu, ke kterému se cena zjišťuje. Účinnost vyhlášky č. 32/1998 Sb. hl. m. Prahy, o cenové mapě stavebních pozemků, ve znění pozdějších předpisů:
2000: 1.1.00-31.1.01 | **2001**: 1.2.01-31.12.01 | **2002**: 1.1.02-31.3.03 | **2003**: 1.4.03-31.1.04 | **2004**: 1.2.04-31.1.05 | **2005**: 1.2.05-31.1.06 | **2006**: 1.2.06-31.12.06 | **2007**: 1.1.07-31.12.07 | **2008**: 1.1.08-31.12.08 | **2009**: 1.1.09-31.12.09 | **2010**: 1.1.10-31.1.11 | **2011**: 1.2.11-31.12.11 | **2012**: 1.1.12-31.12.12 | **2013**: 1.1.13-31.12.13 | **2014**: 1.1.14-30.4.14, 1.5.14-14.1.15 | **2015**: 15.1.15-14.1.16 | **2016**: 15.1.16-31.12.16 | **2017**: 1.1.17-31.12.17 | **2018**: 1.1.18-31.12.18 | **2019**: od 1.1.19

Vytištěno dne: 30.9.2019

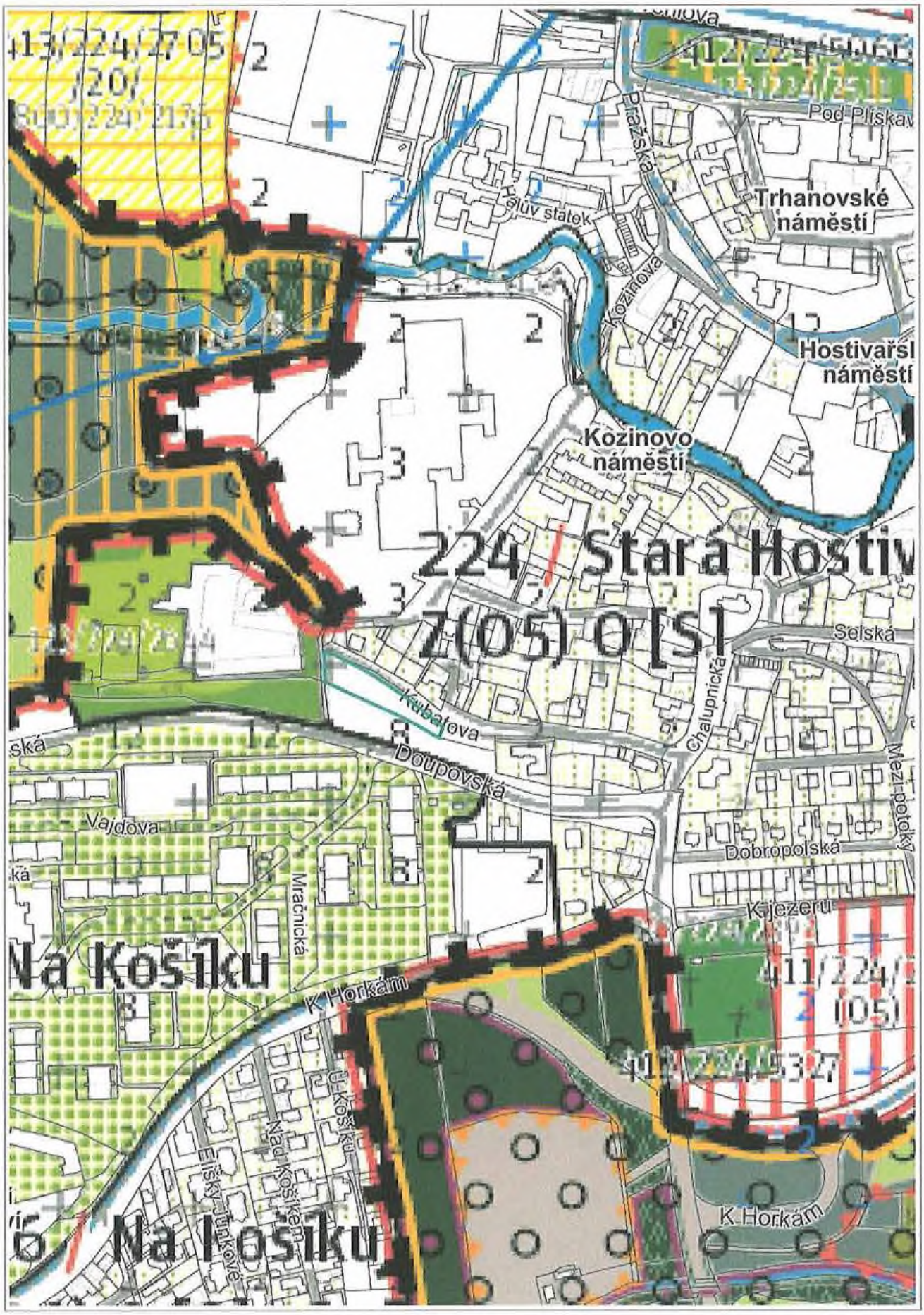

Katastr: © ČÚZK, RÚIAN: © ČÚZK

1 : 3 774

Vytištěno v mapovém řešení Spinbox společnosti © T-MAPY

VÝPIS Z KATASTRU NEMOVITOSTÍ

prokazující stav evidovaný k datu *09.09.2019 14:55:02*

Vyhotoveno bezúplatně dálkovým přístupem pro účel: Správa majetku, č.j.: --- pro Hlavní město Praha
Magistrát hl.m. Prahy
odbor správy majetku

Okres: **CZ0100 Hlavní město Praha** Obec: **554782 Praha**

Kat.území: **732052 Hostivař** List vlastnictví: **1594**

V kat. území jsou pozemky vedeny v jedné číselné řadě

A *Vlastník, jiný oprávněný*	*Identifikátor*	*Podíl*
Vlastnické právo		
HLAVNÍ MĚSTO PRAHA, Mariánské náměstí 2/2, Staré Město, 11000 Praha 1	**00064581**	

ČÁSTEČNÝ VÝPIS

B *Nemovitosti*

Pozemky

Parcela	*Výměra [m2]*	*Druh pozemku*	*Způsob využití*	*Způsob ochrany*
1811/1	**1581**	**ostatní plocha**	**jiná plocha**	
1811/2	**210**	**ostatní plocha**	**ostatní komunikace**	
1811/3	**6**	**ostatní plocha**	**ostatní komunikace**	

B1 Věcná práva sloužící ve prospěch nemovitostí v části B - **Bez zápisu**

C Věcná práva zatěžující nemovitosti v části B včetně souvisejících údajů - **Bez zápisu**

D Poznámky a další obdobné údaje - **Bez zápisu**

Plomby a upozornění - **Bez zápisu**

E *Nabývací tituly a jiné podklady zápisu*

Listina

o Souhlasné prohlášení o nabytí do vlastnictví (zák.č.172/1991 Sb.) ze dne 20.09.2004.

Z-79395/2004-101

Pro: **HLAVNÍ MĚSTO PRAHA, Mariánské náměstí 2/2, Staré Město, 11000 Praha 1** *RČ/IČO:* **00064581**

F *Vztah bonitovaných půdně ekologických jednotek (BPEJ) k parcelám* - **Bez zápisu**

Nemovitosti jsou v územním obvodu, ve kterém vykonává státní správu katastru nemovitostí ČR:
Katastrální úřad pro hlavní město Prahu, Katastrální pracoviště Praha, kód: 101.

Vyhotovil:
Český úřad zeměměřický a katastrální - SCD

Vyhotoveno: 09.09.2019 15:07:33

příloha č. 24

Technická správa komunikací hl. m. Prahy, a. s.
Řásnovka 770/8
110 00 Praha 1 – Staré Město

MHMPP08H0FQT

Hlavní město Praha – Magistrát hl. m. Prahy
- Hlavní podatelna - Mariánské nám. 2, Praha 1
ČÍSLO JEDNACÍ: MHMP 1783 518/2018
DORUČENO DNE: – 5 -11- 2018 KONTROLA RTG
Počet listů dokumentu: 1
Počet listinných příloh: 4 Počet listů příloh: 4
Počet a druh nelistinných příloh:
Identifikační údaje zpracovatele: Mgr. JANA UHLÍŘOVÁ

Magistrát hl.m. Prahy
Odbor evidence majetku
Odd. městských částí – pí. Kováčová
Mariánské nám. 2
110 01 Praha 1

Váš dopis	Naše č.j.	Vyřizuje/linka	V Praze dne
MHMP 1443594/2018 S-MHMP 976636/2018	TSK/36730/18 2260-44,79/18/SV/B	Bádalová / 257 015516 lenka.badalova@tsk-praha.cz	25.10..2018

Svěření pozemků MČ Praha 15
Pozemky parc.č. 1767/1, 1767/15, 1767/21, 1811, 2235/1, 3423/17, 2423/18 k.ú. Hostivař a parc.č. 531 k.ú. Horní Měcholupy

Technická správa komunikací hl.m. Prahy, a.s. nemá námitek proti svěření pozemků parc.č. 1767/15 /ev.TSK/, 2423/17, 2423/18 k.ú. Hostivař, dále pozemků parc.č. 1767/1 /ev.TSK/, 1767/21 k.ú. Hostivař, zároveň i s celou komunikační stavbou - tato zasahuje i na pozemek parc.č. 1326/18 1767/18 k.ú. Hostivař /viz přiložený snímek mapy/ městské části Praha 15. (to je budova)
U pozemku parc.č. 1811 k.ú. Hostivař možno svěřit MČ Praha 15 pouze část mimo komunikace Kubatova a Kozinova, u pozemku parc.č. 2235/1 k.ú. Hostivař mimo komunikaci Dobropolská a Mezi Potoky, u pozemku parc.č. 531 k.ú. Horní Měcholupy mimo komunikaci K Měcholupům, a to na základě vyhotovení oddělovacích GP. Předmětné části pozemků zastavěné komunikačními stavbami ve správě TSK jsou zobrazeny na přiložených snímcích mapy.

S pozdravem

[redacted]

Miloš Baxa
vedoucí oddělení pa[redacted]

TECH. SPRÁVA KOMUNIKACÍ
hl.m. PRAHY, a.s.
Řásnovka 770/8, 110 00 PRAHA 1
62

Přílohy: 4x snímek mapy s žlutým vyznačením správy TSK

Upozornění:
Technická správa komunikací hl. m. Prahy a.s. (dále jen „TSK") odmítá při své činnosti jakékoli protiprávní a neetické jednání a v maximální míře dodržuje transparentnost a legalitu. Zaměstnanci a osoby jednající za TSK jsou povinni se při svém jednání řídit zásadami Criminal compliance programu (dále jen „CCP"), který je nedílnou součástí firemní kultury TSK. Každá z osob jednajících za TSK je povinna oznámit jakékoli podezřelé a protiprávní jednání, které je v rozporu s CCP. Pokud osoba jednající za TSK jedná v rozporu s CCP, není takové jednání považováno za jednání v rámci nebo zájmu TSK.

příloha č. 2.5

HLAVNÍ MĚSTO PRAHA
MAGISTRÁT HLAVNÍHO MĚSTA PRAHY
Odbor hospodaření s majetkem
Oddělení využití a správy pozemků

Vnitřní sdělení

MHMPXPCQSCK8

Pro:
Hana Kováčová, odd. MČ, EVM MHMP

Č. j.:
MHMP 2280651/2019
Sp. zn.:

Počet listů/příloh: **1/0**

Vyřizuje/tel.:
Vladimíra Holubová
236 00 2584
Datum:
11.11.2019

Stanovisko ke svěření pozemků v k.ú. Hostivař do správy MČ Praha 15

Vážení,

k vaší žádosti č.j. MHMP 2206235/2019 ze dne 31.10.2019 Vám sdělujeme, že ke svěření pozemků parc.č. 1767/1, 1767/20, 1767/21, 1767/25, 1767/34 a 1811/1 v k.ú. Hostivař **nemáme námitek.**

Pozemek parc.č. 1767/1 je ve správě TSK Praha.

Svěření id. ½ pozemku **1767/18 nedoporučujme** z důvodu zachování jednotné správy pozemků v sousedství, které jsou zapsány na LV 7088 v k.ú. Hostivař. Část id. ½ pozemku 1767/18 je pronajata pro účely parkování vozů nájemníka budovy č.p. 1326.

S pozdravem

Ing. Jaroslav Konvalinka
vedoucí oddělení
podepsáno elektronicky

- ☐ k uložení
- ☐ na vědomí
- ☐ k vyřízení
- ☐ ke zpracování stanoviska
- ☐ ke zpracování návrhu odpovědi
- ☐ ke zpracování materiálu
- ☐ k přepracování
- ☐ do programu
- ☐ jednání

Termín:

Elektronický podpis: 14.11.2019
Certifikát autora podpisu:
Jméno : Jaroslav Konvalinka
Vydal : ACAeID 2 - Qualified ...
Platnost do : 4.4.2020 10:07:59-000 +02:00

příloha č. 2.6

MĚSTSKÁ ČÁST PRAHA 15
JIŘÍ PETŘÍŠ
STAROSTA MĚSTSKÉ ČÁSTI

- 2 -08- 2010

Zastupitelstvu hl. m. Prahy
Prostřednictvím OSM/MHMP
Mariánské nám. 2
110 01 Praha 1

MHMPP05NX3FI

Žádost o svěření vybraných pozemků ve vlastnictví hl. m. Prahy

Na základě usnesení Rady MČ Praha 15 číslo R – 1678 ze dne 23. 6. 2010 si Vás dovolujeme požádat o svěření pozemků ve vlastnictví hl. m. Prahy, parc. č. 523/81, 523/167, 523/180, 523/455, 523/600, 523/704, 523/709, vše v k. ú. Horní Měcholupy, LV č. 389.

MČ Praha 15 na těchto pozemcích provádí pravidelnou údržbu na základě Smlouvy uzavřené v r. 1992 podle § 52 zákona č. 40/1964 Sb. z rozhodnutí Zastupitelstva hl. m. Prahy dne 31. 12. 1991 č. 9/21.

[redacted]

Jiří Petříš

MĚSTSKÁ ČÁST PRAHA 15
3

Přílohy: č. 1 Usnesení R MČ Praha 15 č. R-1678
č. 2 Výpis LV č. 389
č. 3 Snímek pozemků

Boloňská 478/1, 109 00 Praha 10
tel.: +420 281 003 514, fax: +420 281 003 515
e-mail: PetrisJ@p15.mepnet.cz

RADA MĚSTSKÉ ČÁSTI PRAHA 15

U S N E S E N Í

Rady městské části Praha 15

číslo R - 1678
ze dne 23.6.2010

Název: *Žádost o svěření vybraných pozemků v k. ú. Horní Měcholupy*

R a d a městské části Praha 15

a) **b e r e n a v ě d o m í**
návrh na svěření pozemků parc. č. 523/81, 523/167, 523/180, 523/455, 523/600, 523/704 a 523/709 v k. ú. Horní Měcholupy do správy MČ Praha 15

b) **u k l á d á**
OM zajistit odeslání návrhu na svěření pozemků dle bodu a) tohoto usnesení
T: 30.6.2010
Z: Ing. Vilém Moravec

[redacted]
Jiří [redacted]
starosta MČ Praha 15

[redacted]
Michal F i s c h e r
zástupce starosty MČ Praha 15

Předkladatel: Jiří Petříš, starosta
Zodpovídá: Ing. Vilém Moravec, vedoucí OM
Na vědomí: OM, OŽP

MĚSTSKÁ ČÁST PRAHA 15
3

příloha č. 2.7

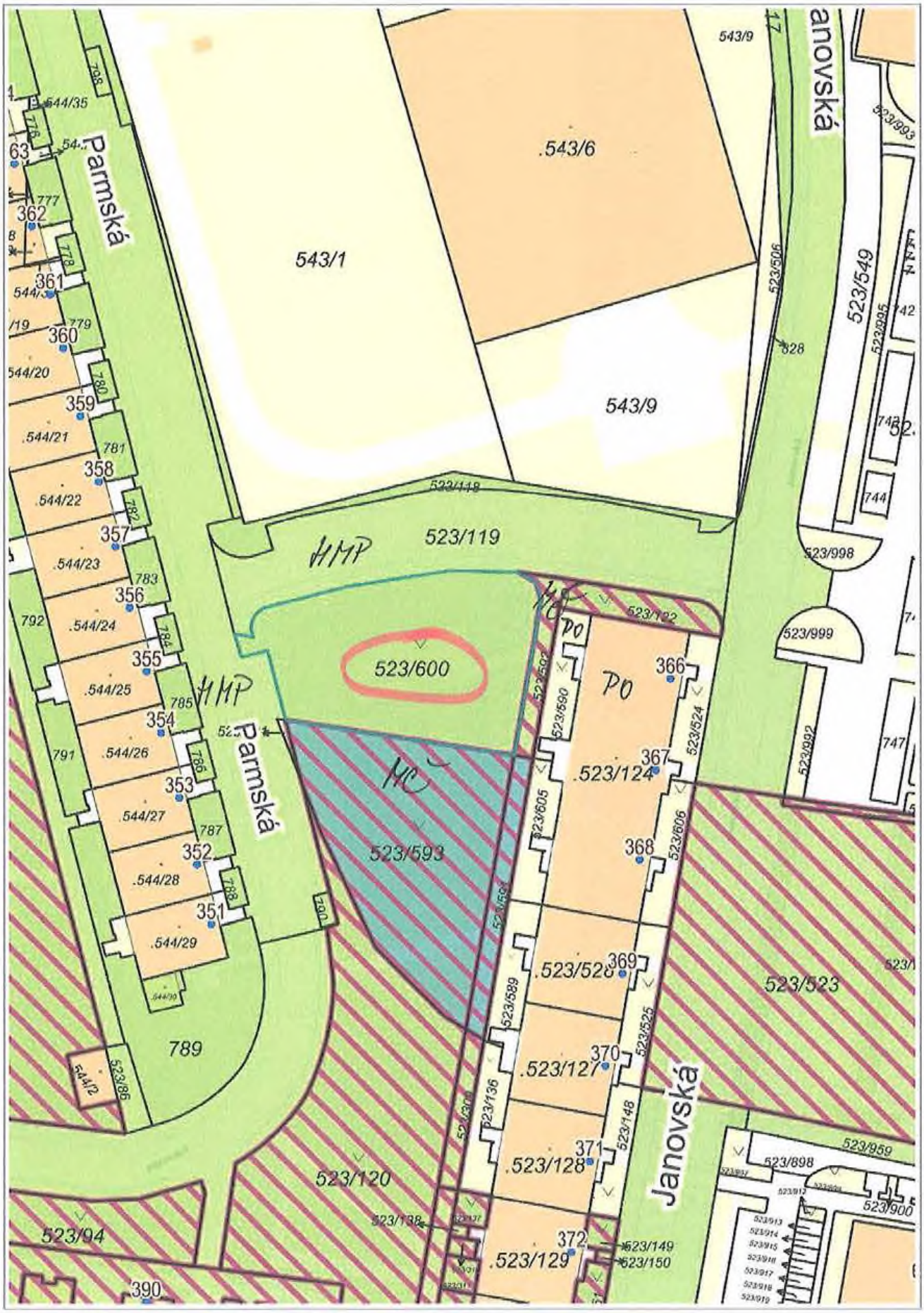

Katastr: © ČÚZK, RÚIAN: © ČÚZK

POZEMEK parc. č. 523/600 v k.ú. Horní MĚCHOLUPY

1 : 943

Vytištěno v mapovém řešení Spinbox společnosti © T-MAPY

Katastr: © ČÚZK, RÚIAN: © ČÚZK

1 : 472

Vytištěno v mapovém řešení Spinbox společnosti © T-MAPY

OB

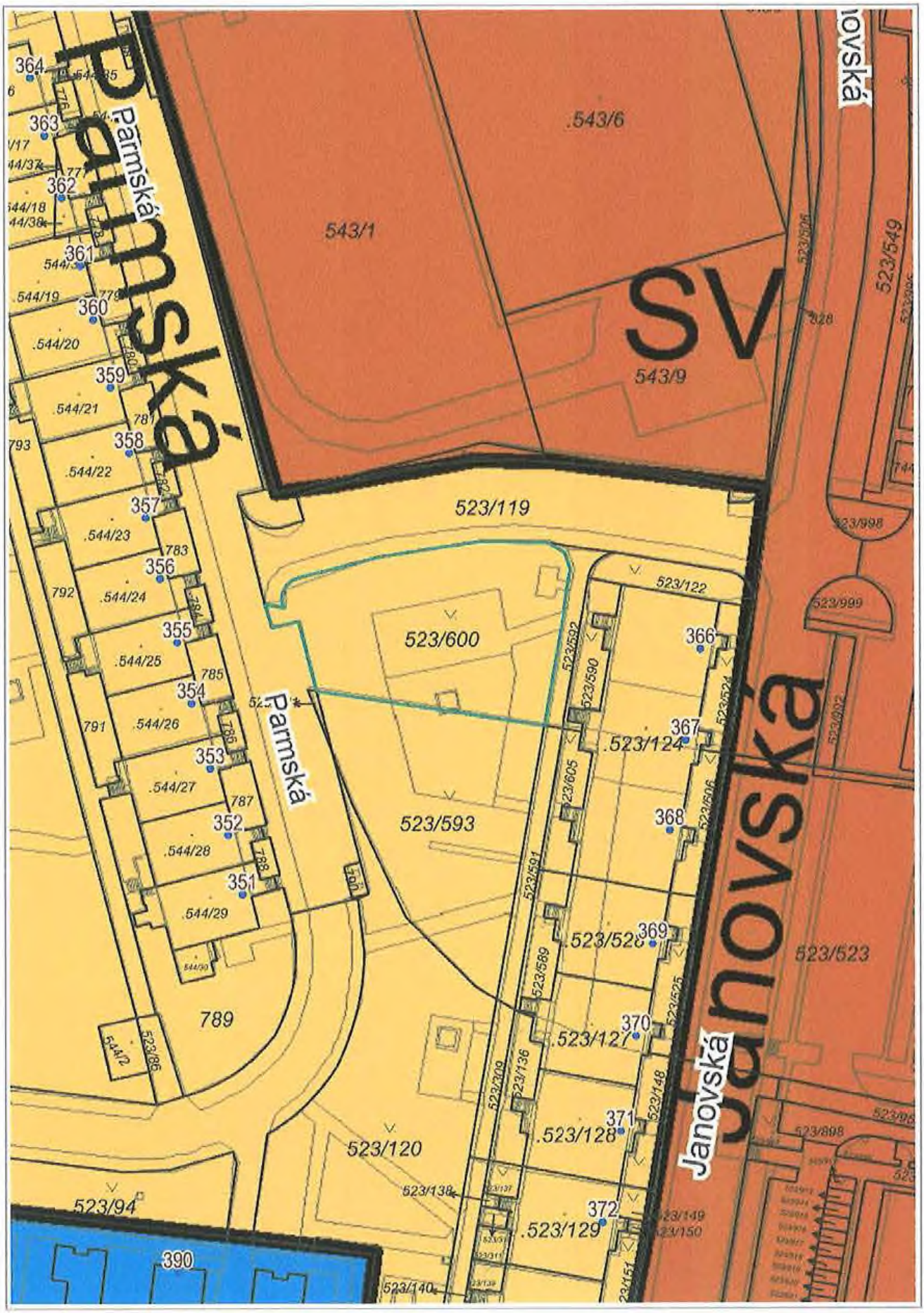

Katastr: © ČÚZK, RÚIAN: © ČÚZK

1 : 943

Vytištěno v mapovém řešení Spinbox společnosti © T-MAPY

Hlavní město Praha
Cenová mapa stavebních pozemků pro rok 2019

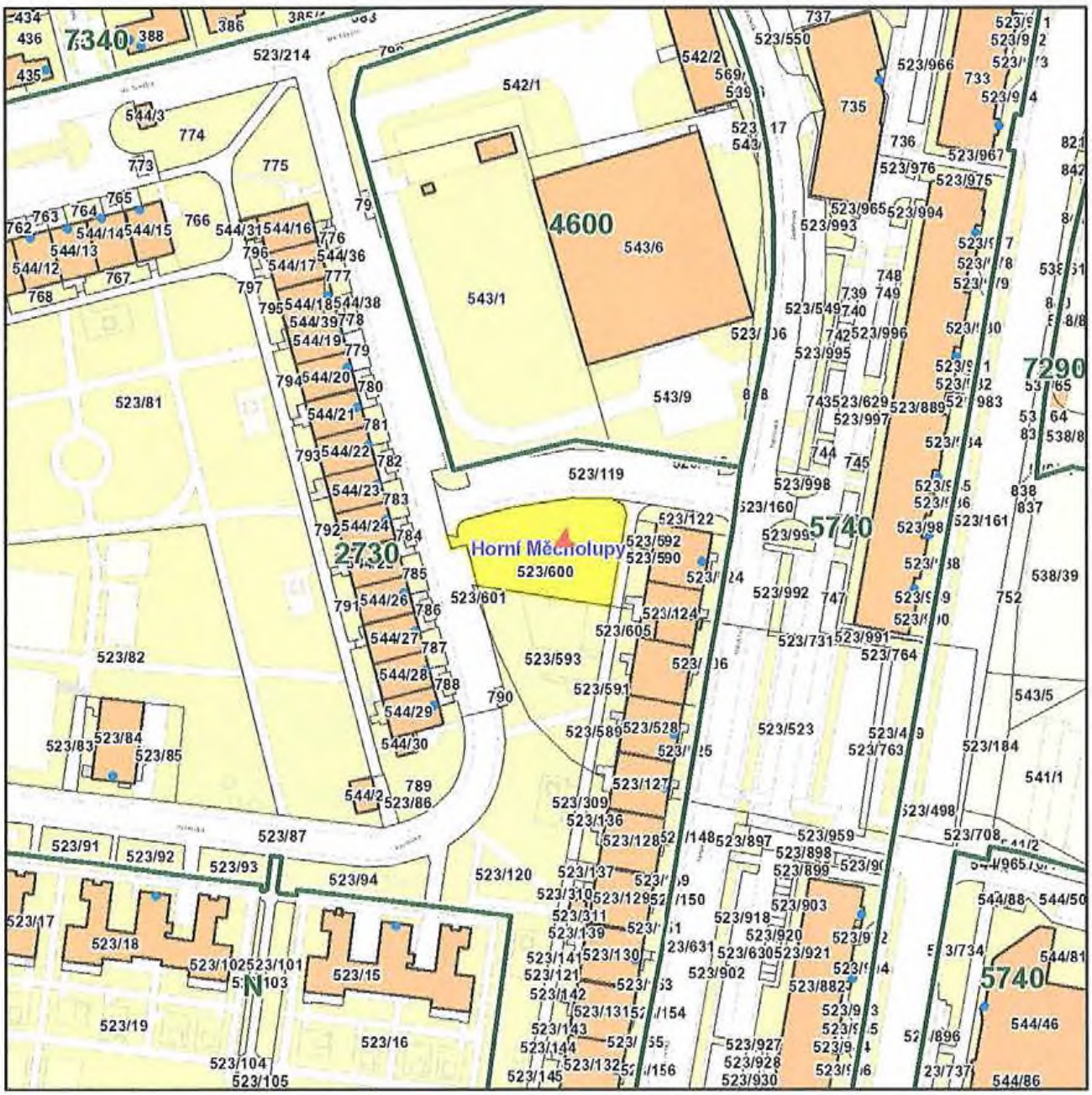

Katastrální území

Název: Horní Měcholupy

Parcela

Číslo parcely: 523/600

Cena 2019

Mapový list: 89

Cena: 2730 Kč/m^2

Skupina: 6235

Zobrazené údaje mají informativní charakter a při zjišťování cen stavebních pozemků je nutné postupovat dle vyhlášky č. 32/1998 Sb. hl. m. Prahy, o cenové mapě stavebních pozemků, ve znění platném k datu, ke kterému se cena zjišťuje. Účinnost vyhlášky č. 32/1998 Sb. hl. m. Prahy, o cenové mapě stavebních pozemků, ve znění pozdějších předpisů:
2000: 1.1.00-31.1.01 | **2001**: 1.2.01-31.12.01 | **2002**: 1.1.02-31.3.03 | **2003**: 1.4.03-31.1.04 | **2004**: 1.2.04-31.1.05 | **2005**: 1.2.05-31.1.06 | **2006**: 1.2.06-31.12.06 | **2007**: 1.1.07-31.12.07 | **2008**: 1.1.08-31.12.08 | **2009**: 1.1.09-31.12.09 | **2010**: 1.1.10-31.1.11 | **2011**: 1.2.11-31.12.11 | **2012**: 1.1.12-31.12.12 | **2013**: 1.1.13-31.12.13 | **2014**: 1.1.14-30.4.14, 1.5.14-14.1.15 | **2015**: 15.1.15-14.1.16 | **2016**: 15.1.16-31.12.16 | **2017**: 1.1.17-31.12.17 | **2018**: 1.1.18-31.12.18 | **2019**: od 1.1.19

Vytištěno dne: 26.11.2019

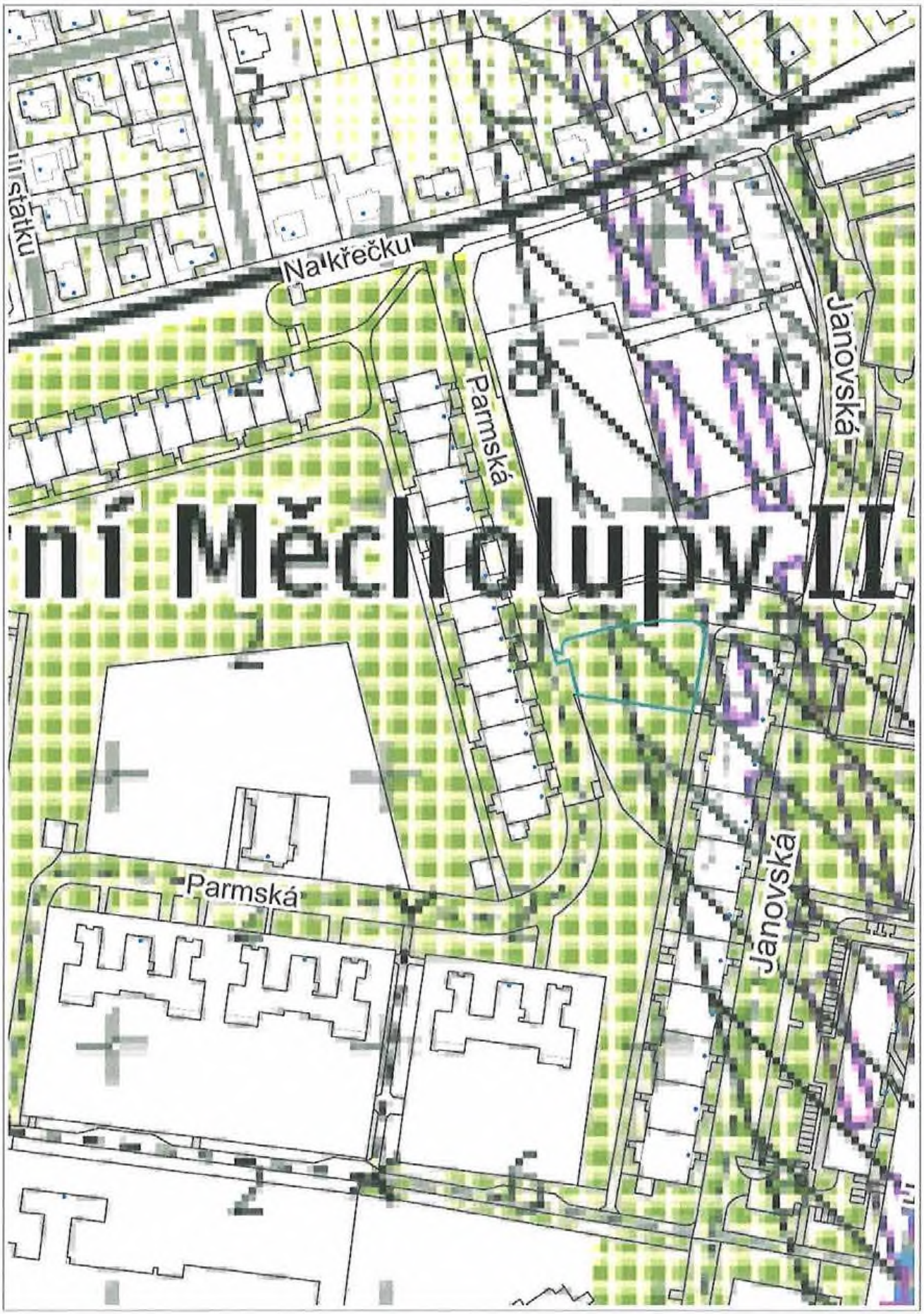

Katastr: © ČÚZK, RÚIAN: © ČÚZK

1 : 1 887

Vytištěno v mapovém řešení Spinbox společnosti © T-MAPY

Stav k 01.11.2019

Výpis z katastru nemovitostí
Částečný výpis LV

Okres: **CZ0100 Hlavní město Praha** Obec: **554782 Praha**

Katastr: 732583 Horní Měcholupy

V kat. území jsou pozemky vedeny v jedné číselné řadě

List vlastnictví: 389

A	*Vlastník, jiný oprávněný*	*Identifikátor*	*Podíl*
Vlastnické právo			
	HLAVNÍ MĚSTO PRAHA - Mariánské náměstí 2/2, Staré Město, 11000 Praha	**64581**	**1**

B *Nemovitosti*

Pozemky

Parcela	*Výměra [m²]*	*Druh pozemku*	*Způsob ochrany*
523/600	**1373**	**ostatní plocha**	**zeleň**

B1 *Jiná práva - **Bez zápisu***

C *Omezení vlastnického práva*

Typ vztahu

Oprávnění pro *Povinnost k*

***Věcné břemeno (podle listiny)**

osobní služebnost podle §25 odst. 4 zák. č. 458/2000 Sb. - umístění součásti distribuční soustavy - kabelové vedení NN v rámci akce "Praha 15 - Horní Měcholupy, Nové Měcholupy II, rozšíření kNN", právo zřídit, provozovat, opravovat a udržovat Součást distribuční soustavy, právo provádět na Součásti distribuční soustavy úpravy za účelem obnovy, výměny, modernizace nebo zlepšení její výkonnosti, včetně jejího odstranění dle. čl. III. smlouvy v rozsahu GP. č. 1281-492/2013

Os.: **PREdistribuce, a.s. - Svornosti 3199/19a, Smíchov, 15000 Praha IČO-DIČ / RČ: 27376516** **Par.:** 523/600 **V-16249/2016-101**

Listina **Smlouva o zřízení věcného břemene - úplatná ze dne 24.02.2016 00:00:00**

Pořadí k **07.03.2016 15:41:00**

D *Jiné zápisy - **Bez zápisu***

E *Nabývací tituly a jiné podklady zápisu*

Listina

*** Rozhodnutí o přechodu věci z vlastnictví ČR 569/1992 ze dne 11.09.1992 00:00:00** **Z-196867/2009-101**

Pro: HLAVNÍ MĚSTO PRAHA - Mariánské náměstí 2/2, Staré Město, 11000 Praha **IČO-DIČ / RČ: 64581**

F *Vztah bonitovaných půdně ekologických jednotek (BPEJ) k parcelám - **Bez zápisu***

(c) 1999-2019 T-MAPY spol. s r.o.

Vyhotoveno: 26.11.2019 / 15:09
Vyhotovil: Hana Kováčová

3. MČ PRAHA 18

MĚSTSKÁ ČÁST PRAHA 18
Úřad městské části
Odbor správy majetku
Bechyňská 639
199 00 Praha 9

MHMPP08YYMVG

Příloha č.3.1

MC18X00AFUDM

Evidenční číslo: 438665/2019
Datum: - 7 -08- 2019
Počet listů dokumentu: 1
Počet listů příloh: 2
Počet listů přílohy: 2
Počet a druh nelistinných příloh:
Podpis zpracovatele:

NAŠE ZN.: 7750/2019 OSM

VYŘIZUJE: Zuzana Gladišová
TEL.: 284 028 229
E – MAIL: zuzana.gladisova@letnany.cz
DATUM: 1. 8. 2018

MHMP
odbor hospodaření s majetkem
oddělení využití a správy pozemků
Nám. Franze Kafky 16/1
110 00 Praha 1

Žádost o svěření pozemků do správy

Vážení,

Obracíme se na Vás se žádostí o svěření pozemku parc.č. 543/4, jehož součástí je budova č.p. 688, to vše k.ú. Letňany do svěřené správy nemovitostí. V příloze Vám zasíláme usnesení ZMČ Praha 18 č. 011/Z1/18 ze dne 25. února 2019, které tuto žádost schválilo.

S pozdravem

MĚSTSKÁ ČÁST PRAHA 18
ÚŘAD MĚSTSKÉ ČÁSTI
BECHYŇSKÁ 639
199 00 PRAHA - LETŇANY 22

[redacted]

Zuzana Gladišová
vedoucí odboru správy majetku

Příloha: usnesení ZMČ č. 011/Z1/19

ZÁPIS Z 1. ZASEDÁNÍ
ZASTUPITELSTVA MĚSTSKÉ ČÁSTI PRAHA 18

25. ÚNORA 2019

(výpis)

Žádost o svěření pozemku parc. č. 543/4 do svěřené správy MČ

Předkládá: radní Halama

Odbor: OSM **Zpracovala:** Gladišová

11.1 Usnesení č. 011/Z1/19

ZMČ schvaluje podání žádosti Hlavnímu městu Praze o svěření pozemku parc. č. 543/4, jehož součástí je budova č.p. 688, to vše k.ú. Letňany, do svěřené správy nemovitostí ve vlastnictví obce Městské části Praha 18 a jejich převod z LV 439 na LV 455, k.ú. Letňany.

11.2 Důvodová zpráva:

11.2.1 Legislativní podklady:

zákon č. 131/2000 Sb., o hlavním městě Praze

11.2.2 Důvodová zpráva:

Výlučným vlastníkem pozemku parc. č. 543/4 (zastavěná plocha a nádvoří), jehož součástí je budova č.p. 688, to vše k.ú. Letňany je hl.m. Praha a MČ Praha 18 jej má vypůjčený na základě smlouvy o výpůjčce č. VYP/35/04/002646/2017. S ohledem na účel výpůjčky a stav budovy je předpokládána rozsáhlá rekonstrukce prostor, která bude vyžadovat vysoké finanční náklady a z tohoto důvodu by MČ Praha 18 požádala o svěření pozemku včetně budovy do správy.

11.2.3 Další přílohy nebo odkazy:

situace priloha

11.3 Termín realizace přijatého usnesení: ihned

11.4 Zodpovídá: radní Halama (OSM)

11.5 Hlasování: pro 13 proti 0 zdržel se 4

Usnesení bylo přijato.

[redacted]

Mgr. Zdeněk Kučera, MBA
starosta

MĚSTSKÁ ČÁST PRAHA 18
2

[redacted]

Iveta Lojková
místostarostka

Příloha č.3.2

VÝPIS Z KATASTRU NEMOVITOSTÍ

prokazující stav evidovaný k datu *14.08.2019 13:35:02*

Vyhotoveno bezúplatně dálkovým přístupem pro účel: Správa majetku, č.j.: 1 pro HLAVNÍ MĚSTO PRAHA

Okres: **CZ0100 Hlavní město Praha** Obec: **554782 Praha**

Kat.území: **731439 Letňany** List vlastnictví: **439**

V kat. území jsou pozemky vedeny v jedné číselné řadě

A *Vlastník, jiný oprávněný*	*Identifikátor*	*Podíl*
Vlastnické právo		
HLAVNÍ MĚSTO PRAHA, Mariánské náměstí 2/2, Staré Město, 11000 Praha 1	**00064581**	

ČÁSTEČNÝ VÝPIS

B *Nemovitosti*

Pozemky

Parcela	*Výměra[m2]*	*Druh pozemku*	*Způsob využití*	*Způsob ochrany*
543/4	**951**	**zastavěná plocha a nádvoří**		

Součástí je stavba: **Letňany, č.p. 688, obč.vyb.**
Stavba stojí na pozemku p.č.: **543/4**

B1 Věcná práva sloužící ve prospěch nemovitostí v části B - **Bez zápisu**

C Věcná práva zatěžující nemovitosti v části B včetně souvisejících údajů - **Bez zápisu**

D Poznámky a další obdobné údaje - **Bez zápisu**

Plomby a upozornění - **Bez zápisu**

E *Nabývací tituly a jiné podklady zápisu*

Listina

- **Rozhodnutí o přechodu nemovitostí do vlast.krajů (zák.č.157/2000 Sb.) čj. -34013/2000 14 ze dne 01.01.2001.**

  Z-32751/2002-101

  Pro: **HLAVNÍ MĚSTO PRAHA, Mariánské náměstí 2/2, Staré Město, 11000 Praha 1** *RČ/IČO:* **00064581**

- **Ohlášení o příslušnosti nemovitosti k organizační jednotce MHMP/74842 OSM/G-108/2004 /31 ze dne 19.01.2004.**

  Z-6449/2004-101

  Pro: **HLAVNÍ MĚSTO PRAHA, Mariánské náměstí 2/2, Staré Město, 11000 Praha 1** *RČ/IČO:* **00064581**

- **Rozhodnutí správního orgánu 34013/2000 -14 ze dne 01.01.2001.**

  Z-6449/2004-101

  Pro: **HLAVNÍ MĚSTO PRAHA, Mariánské náměstí 2/2, Staré Město, 11000 Praha 1** *RČ/IČO:* **00064581**

F *Vztah bonitovaných půdně ekologických jednotek (BPEJ) k parcelám* - **Bez zápisu**

Nemovitosti jsou v územním obvodu, ve kterém vykonává státní správu katastru nemovitostí ČR:
Katastrální úřad pro hlavní město Prahu, Katastrální pracoviště Praha, kód: 101.

Vyhotovil: *Vyhotoveno: 14.08.2019 13:43:23*
Český úřad zeměměřický a katastrální - SCD

Katastr: © ČÚZK, RÚIAN: © ČÚZK

1 : 943

Vytištěno v mapovém řešení Spinbox společnosti © T-MAPY

Katastr: © ČÚZK, RÚIAN: © ČÚZK

1 : 943

Vytištěno v mapovém řešení Spinbox společnosti © T-MAPY

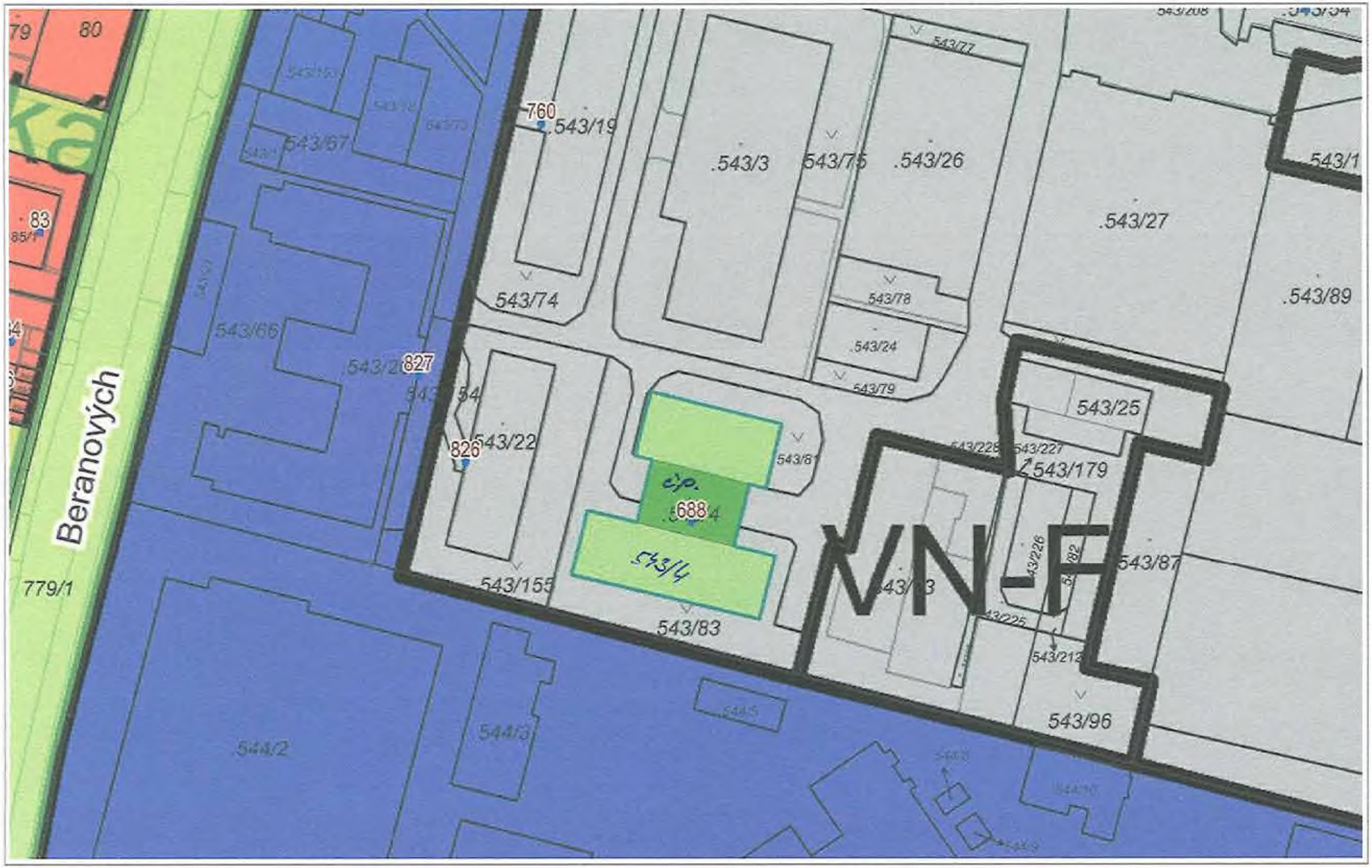

Katastr: © ČÚZK, RÚIAN: © ČÚZK

Vytištěno v mapovém řešení Spinbox společnosti © T-MAPY

Hlavní město Praha
Cenová mapa stavebních pozemků pro rok 2019

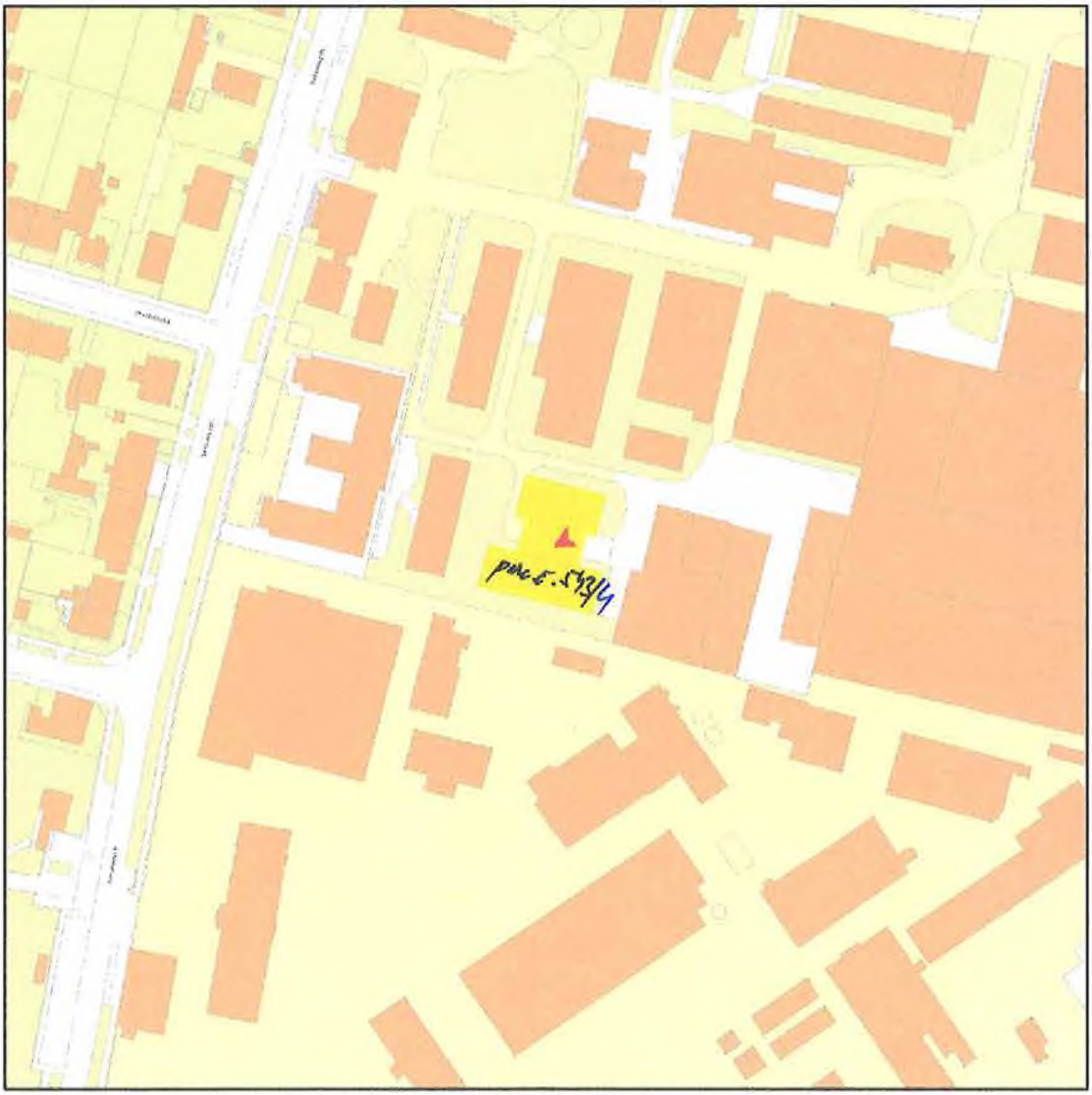

Katastrální území

Název:	Letňany

Parcela

Číslo parcely:	543/4

Cena 2019

Mapový list:	25
Cena:	4320 Kč/m^2
Skupina:	996

Zobrazené údaje mají informativní charakter a při zjišťování cen stavebních pozemků je nutné postupovat dle vyhlášky č. 32/1998 Sb. hl. m. Prahy, o cenové mapě stavebních pozemků, ve znění platném k datu, ke kterému se cena zjišťuje. Účinnost vyhlášky č. 32/1998 Sb. hl. m. Prahy, o cenové mapě stavebních pozemků, ve znění pozdějších předpisů:
2000: 1.1.00-31.1.01 | **2001**: 1.2.01-31.12.01 | **2002**: 1.1.02-31.3.03 | **2003**: 1.4.03-31.1.04 | **2004**: 1.2.04-31.1.05 | **2005**: 1.2.05-31.1.06 | **2006**: 1.2.06-31.12.06 | **2007**: 1.1.07-31.12.07 | **2008**: 1.1.08-31.12.08 | **2009**: 1.1.09-31.12.09 | **2010**: 1.1.10-31.1.11 | **2011**: 1.2.11-31.12.11 | **2012**: 1.1.12-31.12.12 | **2013**: 1.1.13-31.12.13 | **2014**: 1.1.14-30.4.14, 1.5.14-14.1.15 | **2015**: 15.1.15-14.1.16 | **2016**: 15.1.16-31.12.16 | **2017**: 1.1.17-31.12.17 | **2018**: 1.1.18-31.12.18 | **2019**: od 1.1.19

Vytištěno dne: 13.8.2019

MHMPXP8AAWN3

Příloha č. 3.3 Stejnopis č. 1

SMLOUVA O VÝPŮJČCE

Smlouva č. VYP/35/04/002646/2017

kterou dne, měsíce a roku níže uvedeného uzavírají
podle § 2193 a násl. zákona č. 89/2012 Sb., občanský zákoník, ve znění pozdějších předpisů,
(dále jen jako „**smlouva o výpůjčce**" nebo „**smlouva**")

Hlavní město Praha
se sídlem Mariánské nám. 2, 110 00 Praha 1
zastoupené Ing. Janem Rakem
ředitelem odboru hospodaření s majetkem Magistrátu hl. m. Prahy
IČO: 00064581
DIČ: CZ00064581, plátce DPH

(dále jen jako „půjčitel") na straně jedné

a

Městská část Praha 18
se sídlem Bechyňská 639, 199 00 Praha 18
zastoupená Mgr. Ivanem Kabickým, starostou
IČO: 00231321
DIČ: CZ00231321, plátce DPH

(dále jen jako „vypůjčitel") na straně druhé

(oba dále jen jako „smluvní strany")

takto:

Smlouva o výpůjčce

I.
Předmět výpůjčky

1. Půjčitel je výlučným vlastníkem pozemku parc. č. 543/4 – zastavěná plocha a nádvoří, jehož součástí je budova č. p. 688, to vše v kat. území Letňany, obec Praha, tak, jak je vše zapsáno na LV č. 439 vedeném u Katastrálního úřadu pro hl. m. Prahu, Katastrální pracoviště Praha. Vlastnické právo k výše uvedenému pozemku včetně budovy nabyl půjčitel na základě rozhodnutí o přechodu nemovitostí do vlastnictví krajů č. j. 34013/2000-14 ze dne 1. 1. 2001 dle zákona č. 157/2000 Sb., o přechodu některých věcí, práv a závazků z majetku České republiky do majetku krajů, na základě ohlášení o příslušnosti nemovitosti k organizační jednotce č. MHMP/74842 OSM/G-108/2004/31 ze dne 19. 1. 2004 a na základě rozhodnutí správního orgánu č. 34013/2000-14 ze dne 1. 1. 2001.

2. Půjčitel přenechává vypůjčiteli do bezplatného užívání budovu č. p. 688, v ulici Beranových, Praha 18, v kat. území Letňany, obec Praha, tak, jak je vyznačeno na přiloženém situačním plánku, který je jako příloha č. 1 nedílnou součástí této smlouvy (dále jen jako „**předmět výpůjčky**").

3. Správcem předmětu výpůjčky je na základě smlouvy o správě nemovitostí uzavřené mezi půjčitelem a společností Liga-servis s.r.o., se sídlem Jungmannova 23/11, 110 00 Praha 1, IČO: 49619594, tato společnost (dále jen jako „správce"). Práva a povinnosti správce ve vztahu k vypůjčiteli jsou uvedeny v příloze č. 2, která tvoří nedílnou součást této smlouvy.

II.
Účel výpůjčky

Půjčitel přenechává vypůjčiteli do bezplatného užívání předmět výpůjčky za účelem zřízení prostor v předmětu výpůjčky pro fungování Domu dětí a mládeže a rozšíření stávajících prostor knihovny (dále jen jako „akce").

III.
Doba výpůjčky

Tato smlouva se uzavírá na **dobu určitou, a to 5 let ode dne nabytí účinnosti této smlouvy.**

IV.
Závazková část

1. Vypůjčitel přejímá předmět výpůjčky ve stavu, v jakém se nachází ke dni započaté výpůjčky.

2. Vypůjčitel je povinen:

   a) užívat předmět výpůjčky jako řádný hospodář a pouze k účelu stanovenému v této smlouvě,

   b) zajišťovat po dobu výpůjčky průběžný úklid předmětu výpůjčky,

   c) zajistit si ochranu veškerého zařízení a techniky umístěné v/na předmětu výpůjčky,

   d) v/na předmětu výpůjčky udržovat klid, čistotu a pořádek a dodržovat hlukové limity a noční klid dle účinných právních předpisů,

   e) při skončení výpůjčky vyklidit předmět výpůjčky a vyklizený odevzdat půjčiteli, resp. správci, ve stavu odpovídajícímu stanovenému účelu, nebude-li smluvními stranami sjednáno jinak, a to nejpozději následující pracovní den následující po dni skončení výpůjčky. O předání předmětu výpůjčky bude pořízen předávací protokol, jehož fotokopie bude předána do 14 dnů odboru hospodaření s majetkem v sídle půjčitele,

   f) plnit povinnosti uložené půjčiteli jako vlastníkovi na základě účinných právních předpisů na úseku hygieny, bezpečnosti práce a při provozu speciálních zařízení,

   g) bezodkladně hlásit půjčiteli, resp. správci, všechny vady vážnějšího charakteru, změny a okolnosti na předmětu výpůjčky, které by mohly způsobit půjčiteli škodu,

   h) dodržovat bezpečnostní a protipožární předpisy, zejména zákon č. 133/1985 Sb., o požární ochraně, ve znění pozdějších předpisů, tedy zejména zajistit předmět výpůjčky tak, aby nedošlo ke vzniku požáru, a počínat si tak, aby svým jednáním nezpůsobil újmu na zdraví a škodu na majetku a na životním prostředí,

3. Vypůjčitel se zavazuje:

   a) pečovat o to, aby v/na předmětu výpůjčky nevznikla škoda, příp. odstranit veškeré vady na předmětu výpůjčky, které způsobil vypůjčitel nebo ostatní osoby prodlévající na předmětu výpůjčky se souhlasem vypůjčitele, popř. nahradit půjčiteli takto způsobenou škodu,

b) umožnit po předchozím oznámení půjčiteli, resp. správci, vstup na předmět výpůjčky za účelem provedení potřebné úpravy nebo údržby věci apod. Předchozí oznámení se nevyžaduje, je-li nezbytné zabránit škodě (např. havárie, požáru na předmětu výpůjčky apod.) nebo hrozí-li nebezpečí z prodlení; ke vstupu je půjčitel, resp. správce, oprávněn i v nepřítomnosti vypůjčitele,

c) po celou dobu výpůjčky dodržovat nařízení vlády č. 272/2011 Sb., o ochraně zdraví před nepříznivými účinky hluku a vibrací, ve znění pozdějších předpisů. V případě překročení přípustných hodnot se vypůjčitel vystavuje nebezpečí sankcí, případně možnosti přerušení nebo zrušení akce,

d) umožnit půjčiteli, resp. správci, přístup do předmětu výpůjčky za účelem provádění průběžných kontrol dodržování podmínek této smlouvy vypůjčitelem. V případě vzniklých závad půjčitel tyto závady zdokumentuje a prokazatelným způsobem oznámí vypůjčiteli a stanoví mu lhůtu k odstranění těchto zjištěných závad. Vypůjčitel je povinen takto zjištěné a oznámené vady odstranit.

4. Vypůjčitel není oprávněn využít předmět výpůjčky ke komerčním účelům.

5. Vypůjčitel nesmí zřídit třetí osobě k předmětu výpůjčky užívací právo bez předchozího písemného souhlasu půjčitele.

6. Případné újmy na zdraví a škody na majetku vzniklých na předmětu výpůjčky budou připsány k tíži vypůjčitele.

7. Bez předchozího písemného souhlasu půjčitele a rozhodnutí či souhlasu příslušného stavebního úřadu vypůjčitele nesmí na předmětu výpůjčky provádět terénní úpravy, stavby, ani jiné podstatné změny, vyjma úprav potřebných pro naplnění účelu výpůjčky dle čl. II. této smlouvy, ke kterým dává pronajímatel souhlas. Při realizaci těchto úprav musí být respektovány veškeré účinné technické normy a právní předpisy. Provede-li vypůjčitel změnu na předmětu výpůjčky bez souhlasu půjčitele, je vypůjčitel povinen uvést předmět výpůjčky do původního stavu, jakmile o to půjčitel požádá, nejpozději při skončení výpůjčky, neučiní-li tak, je půjčitel oprávněn předmět výpůjčky uvést do původního stavu na náklady vypůjčitele.

8. Oběma smluvními stranami bylo sjednáno, že vypůjčiteli po skončení výpůjčky nenáleží nárok na poskytnutí jakékoliv náhrady za finanční prostředky vložené do realizace jakýchkoliv změn na předmětu výpůjčky, tedy ani nárok na úhradu protihodnoty toho, o co se zvýšila hodnota předmětu výpůjčky.

9. Vypůjčitel prohlašuje, že na svoji odpovědnost přebírá veškeré právní důsledky a veškerá rizika spojená s konáním akce, a to zejména vůči třetím osobám a současně též prohlašuje, že si opatřil a má k dispozici, anebo opatří a bude mít k dispozici, veškeré potřebná povolení a souhlasy orgánů státní správy a územní samosprávy, případně dalších dotčených subjektů k uskutečnění akce a je si vědom všech právních důsledků tohoto prohlášení.

V.
Skončení výpůjčky

1. Výpůjčka skončí uplynutím doby, na kterou byla sjednána.

2. Výpůjčka touto smlouvou založená skončí před uplynutím doby výpůjčky:

a) půjčitel má právo domáhat se předčasného vrácení předmětu výpůjčky, užije-li vypůjčitel předmět výpůjčky v rozporu s touto smlouvou,

b) půjčitel se může domáhat předčasného vrácení předmětu výpůjčky, pokud půjčitel nevyhnutelně předmět výpůjčky potřebuje z důvodu, který nemohl při uzavření této smlouvy předvídat,

c) dnem svěření předmětu výpůjčky do svěřené správy vypůjčitele v souladu se zákonem č. 131/2000 Sb., o hlavním městě Praze, ve znění pozdějších předpisů, a obecně závaznou vyhláškou č. 55/2000 Sb. hl. m. Prahy, ve znění pozdějších předpisů, kterou se vydává Statut hl. m. Prahy.

VI.
Smluvní pokuty

1. Za porušení níže uvedených smluvních povinností je vypůjčitel povinen zaplatit půjčiteli tyto smluvní pokuty:

   a) za užívání předmětu výpůjčky v rozporu s účelem výpůjčky dle čl. II. této smlouvy smluvní pokutu ve výši 1.000,- Kč (slovy: jeden tisíc korun českých), a to za každý i jen započatý den, v němž bude toto porušení povinnosti trvat,

   b) v případě, že vypůjčitel nepředá půjčiteli, resp. správci, při skončení výpůjčky dle dle čl. IV. odst. 2 písm. e) této smlouvy předmět půjčky ve stanovené lhůtě, je vypůjčitel povinen zaplatit půjčiteli smluvní pokutu ve výši 1.000,- Kč (slovy: jeden tisíc korun českých) za každý i jen započatý den prodlení se splněním této povinnosti, a to do dne protokolárního předání předmětu výpůjčky,

   c) za porušení povinnosti oznámit místo doručování korespondence podle čl. VII. odst. 1 věty druhé této smlouvy je vypůjčitel povinen zaplatit půjčiteli smluvní pokutu ve výši 10,- Kč (slovy: deset korun českých) za každý i jen započatý den, v němž bude toto porušení povinnosti trvat,

   d) za porušení každé další povinnosti uložené vypůjčiteli touto smlouvou, která není utvrzena žádnou ze smluvních pokut dle tohoto odstavce, je vypůjčitel povinen zaplatit půjčiteli smluvní pokutu ve výši 1.000,- Kč (slovy: jeden tisíc korun českých) za každý i jen započatý den, v němž bude porušení této povinnosti vypůjčitele trvat.

2. Smluvní pokuty sjednané v této smlouvě se nijak nedotýkají nároků půjčitele na náhradu škody vůči vypůjčiteli a lze je požadovat kumulativně.

VII.
Závěrečná ujednání

1. Veškeré písemnosti, výzvy a oznámení se doručují na adresu půjčitele nebo vypůjčitele uvedenou v záhlaví této smlouvy. Pokud v průběhu plnění této smlouvy dojde ke změně adresy některého z účastníků smlouvy, je povinen tento účastník neprodleně písemně oznámit druhému účastníkovi tuto změnu, a to způsobem dle předchozí věty.

2. Smluvní strany sjednávají, že doručování zásilek odeslaných s využitím provozovatele poštovních služeb se řídí § 573 zákona č. 89/2012 Sb., občanský zákoník, ve znění pozdějších předpisů (dále jen jako „občanský zákoník").

3. Vztahy mezi půjčitelem a vypůjčitelem neupravené touto smlouvou se řídí příslušnými ustanoveními občanského zákoníku a ostatními účinnými právními předpisy.

4. V souladu s § 43 odst. 1 zákona č. 131/2000 Sb., o hlavním městě Praze, ve znění pozdějších předpisů, tímto půjčitel potvrzuje, že uzavření této smlouvy schválila Rada hlavního města Prahy usnesením č. 327 ze dne 20. 2. 2018. Záměr vypůjčit předmět výpůjčky uvedeného v čl. I. odst. 2

této smlouvy byl zveřejněn na úřední desce Magistrátu hlavního města Prahy pod evidenčním číslem HOM-3122/2017 od 15.11.2017 do 30.11.2017.

5. Pokud kterékoliv ustanovení této smlouvy nebo jeho část bude neplatné či nevynutitelné a/nebo se stane neplatným či nevynutitelným a/nebo bude shledáno neplatným či nevynutitelným soudem či jiným příslušným orgánem, pak tato neplatnost či nevynutitelnost nebude mít vliv na platnost či vynutitelnost ostatních ustanovení smlouvy nebo jejich částí.

6. Obsah této smlouvy může být změněn nebo doplněn pouze se souhlasem obou smluvních stran formou písemných dodatků k této smlouvě.

7. Smluvní strany výslovně souhlasí s tím, aby tato smlouva byla uvedena v Centrální evidenci smluv (CES) vedené půjčitelem, která je veřejně přístupná a která obsahuje údaje o smluvních stranách, číselné označení této smlouvy, datum jejího podpisu a text této smlouvy.

8. Smluvní strany prohlašují, že skutečnosti uvedené v této smlouvě (v čl. I. - VII. této smlouvy) nepovažují za obchodní tajemství ve smyslu § 504 občanského zákoníku a udělují svolení k jejich užití a zveřejnění bez stanovení jakýchkoli dalších podmínek.

9. Tato smlouva byla vyhotovena v sedmi stejnopisech o pěti stranách textu a dvou přílohách, z nichž vypůjčitel obdrží po jednom stejnopise a půjčitel po šesti stejnopisech.

10. Tato smlouva nabývá platnosti a účinnosti dnem podpisu oběma smluvními stranami.

11. Smluvní strany shodně prohlašují, že si tuto smlouvu před jejím podpisem přečetly, že byla uzavřena po vzájemném projednání podle jejich pravé a svobodné vůle, určitě, vážně a srozumitelně, nikoliv v tísni a za rozumové slabosti nebo lehkomyslnosti. Na důkaz toho připojují své podpisy.

Přílohy: Příloha č. 1 – situační plánek předmětu výpůjčky
Příloha č. 2 – práva a povinnosti správce ve vztahu k vypůjčiteli

V Praze dne 19.3.2018

za půjčitele:

[redacted]

Ing. Jan Rak
ředitel odboru hospodaření s majetkem
Magistrátu hl. m Prahy

V Praze dne 29-03-2018

za vypůjčitele:

[redacted]

Mgr. Ivan Kabický
starosta

HLAVNÍ MĚSTO PRAHA
MAGISTRÁT HLAVNÍHO MĚSTA PRAHY
Odbor hospodaření s majetkem
Oddělení využití a správy objektů

Vnitřní sdělení

MHMPXPB7LWZA

Příloha č. 3.4

Pro:
Ing. Martin Kubelka, Ph.D., ředitel EVM

Č. j.:
MHMP 919027/2019
Sp. zn.:
S-MHMP 438665/2019
Počet listů/příloh: 1/0

Vyřizuje/tel.:
Ing. Jiří Kořínek
236 002 478
Datum:
21.05.2019

Žádost o stanovisko ke svěření nemovitostí v k.ú. Letňany - MČ Praha 18.

Na základě Vaší žádosti Č.j.: MHMP 500284/2019, Sp.zn.: S-MHMP 438665/2019, ze dne 14.03.2019, o stanovisko týkající se ppč. 543/4, jehož součástí je budova čp. 688, k.ú. Letňany a svěření MČ Praha 18, Vám sdělujeme následující:

HOM MHMP nemá žádné podmínky a vydává kladně stanovisko ke svěření výše uvedených nemovitostí do správy MČ Praha 18.
Městská část má nemovitosti vypůjčené na základě smlouvy č. VYP/35/04/002646/2017, na dobu 5-ti let.

S pozdravem

Ing. Jan Rak
ředitel HOM

- ☐ k uložení
- ☐ na vědomí
- ☐ k vyřízení
- ☐ ke zpracování stanoviska
- ☐ ke zpracování návrhu odpovědi
- ☐ ke zpracování materiálu
- ☐ k přepracování
- ☐ do programu
- ☐ jednání

Termín:

Příloha č. 3.5

MAJETKOVÁ KOMISE RADY HMP

Zápis z jednání Majetkové komise Rady hl. města Prahy konaného ve čtvrtek 5. 9. 2019 od 17:00 hod. v místnosti č. 509, Nám. Franze Kafky 1, Praha 1

PŘÍTOMNI: Mgr. Jan Chabr, Rudolf Belec, Petr Hejma, Ing. Petr Hlubuček, Václav Kučera, Viktor Mahrik, Ing. Kamil Vavřinec Mareš, Ph.D., Jiří Zajac, Ing. Jan Rak

NEPŘÍTOMNI:

OMLUVENI: Mgr. Petr Kubíček, Radomír Nepil, PhDr. Pavel Světlík

HOSTÉ: Ing. Martin Kubelka, Ph.D., Mgr. Martina Kaňáková, Ivana Žáková, Zbyněk Richtr

Jednání komise bylo zahájeno v 17:00 hod. Předseda komise přivítal přítomné členy a hosty a konstatoval, že je komise schopna usnášení. Bylo navrženo předřazení bodů č. 5 a 6 jako body č. 3 a 4 programu, toto přeřazení bylo jednomyslně schváleno.

Program:

1. Schválení programu jednání Majetkové komise RHMP dne 5. 9. 2019
2. Schválení zápisu z jednání Majetkové komise RHMP dne 5. 8. 2019

3. **Lipence**, žádost MČ Praha - Lipence o svěření nemovitostí do její správy - doplnění
4. **Dolní Počernice**, pronájem pozemků parc. č. 1373 a 1375
5. **Smíchov**, žádost o udělení souhlasu se zapsáním budovy na pozemku parc. č. 4746/4 do KN
6. **Letňany**, žádost MČ Praha 18 o svěření pozemku parc. č. 543/4, včetně budovy č.p. 688, do její správy
7. **Břevnov**, úplatný převod části pozemku parc. č. 3688/1
8. **Dubeč**, úplatný převod části pozemku parc. č. 1426/4
9. **Háje**, úplatný převod části pozemku parc. č. 593/2 a části pozemku parc. č. 519/49
10. **Háje**, úplatný převod pozemků parc. č. 812 a 813
11. **Michle**, úplatný převod částí pozemku parc. č. 3185/1 a části pozemku parc. č. 2837
12. **Motol**, úplatný převod pozemku parc. č. 386/23
13. **Podolí**, úplatný převod části pozemku parc. č. 1770/68
14. **Veleslavín**, úplatný převod pozemků parc. č. 629/5 a 629/8
15. **Břevnov**, směna pozemků ve vlastnictví práv. osoby za pozemky ve vlastnictví HMP
16. **Michle**, směna části pozemku parc. č. 1886/1, ve vlastnictví fyz. osoby, za část pozemku parc. č. 3336/1, ve vlastnictví HMP
17. **Třebonice, Řeporyje**, směna pozemků v k.ú. Třebonice a Řeporyje, ve vlastnictví fyz. osob, za část pozemku v k.ú. Řeporyje, ve vlastnictví HMP
18. **Suchdol, Troja**, směna pozemků ve vlastnictví práv. osoby za pozemek ve vlastnictví HMP
19. **Holešovice**, návrh úplatného nabytí pozemků parc. č. 2117, jehož součástí je stavba bez č.p./č.ev., pozemku parc. č. 2118/3 a parc. č. 2118/20

Bod č. 5: **Smíchov**, žádost o udělení souhlasu se zapsáním budovy na pozemku parc. č. 4746/4 do KN

Majetková komise RHMP souhlasí s udělením souhlasu se zapsáním budovy na pozemku parc. č. 4746/4, k.ú. Smíchov, do Katastru nemovitostí.

Hlasování: PRO: 8, PROTI: 0, ZDRŽEL SE: 0
bod č. 5 byl schválen

Bod č. 6: **Letňany**, žádost MČ Praha 18 o svěření pozemku parc. č. 543/4, včetně budovy č.p. 688, do její správy

Majetková komise RHMP souhlasí se svěřením pozemku parc. č. 543/4, včetně budovy č.p. 688, k.ú. Letňany, do správy MČ Praha 18 za účelem umístění Domova dětí a mládeže a rozšíření stávajících prostor knihovny.

Hlasování: PRO: 8, PROTI: 0, ZDRŽEL SE: 0
k bodu č. 6 bylo přijato výše uvedené usnesení

Bod č. 7: **Břevnov**, úplatný převod části pozemku parc. č. 3688/1

Majetková komise RHMP souhlasí s úplatným převodem části pozemku parc. č. 3688/1, k.ú. Břevnov, za cenu dle znaleckého posudku a za předpokladu splnění podmínek Odboru životního prostředí a dopravy ÚMČ Praha 6.

Hlasování: PRO: 8, PROTI: 0, ZDRŽEL SE: 0
k bodu č. 7 bylo přijato výše uvedené usnesení

Bod č. 8: **Dubeč**, úplatný převod části pozemku parc. č. 1426/4

Majetková komise RHMP souhlasí s úplatným převodem části pozemku parc. č. 1426/4, k.ú. Dubeč, za cenu dle znaleckého posudku.

Hlasování: PRO: 8, PROTI: 0, ZDRŽEL SE: 0
bod č. 8 byl schválen

Bod č. 9: **Háje**, úplatný převod části pozemku parc. č. 593/2 a části pozemku parc. č. 519/49

Majetková komise RHMP souhlasí s úplatným převodem části pozemku parc. č. 593/2 a části pozemku parc. č. 519/49, vše k.ú. Háje, za cenu dle znaleckého posudku, minimálně však za cenu dle platné cenové mapy pozemků.

Hlasování: PRO: 8, PROTI: 0, ZDRŽEL SE: 0
bod č. 9 byl schválen

4. MČ PRAHA - LYSOLAJE

Příloha č. 4.1

VÝPIS Z KATASTRU NEMOVITOSTÍ

prokazující stav evidovaný k datu *07.11.2019 00:00:00*

Vyhotoveno bezúplatně dálkovým přístupem pro účel: Správa majetku, č.j.: --- pro Hlavní město Praha
Magistrát hl.m. Prahy
odbor správy majetku

Okres: **CZ0100 Hlavní město Praha** Obec: **554782 Praha**

Kat.území: **729931 Lysolaje** List vlastnictví: **396**

V kat. území jsou pozemky vedeny v jedné číselné řadě

A *Vlastník, jiný oprávněný*	*Identifikátor*	*Podíl*
Vlastnické právo		
HLAVNÍ MĚSTO PRAHA, Mariánské náměstí 2/2, Staré Město, 11000 Praha 1	**00064581**	

ČÁSTEČNÝ VÝPIS

B *Nemovitosti*

Pozemky

Parcela	*Výměra[m2]*	*Druh pozemku*	*Způsob využití*	*Způsob ochrany*
552/8	**134**	**ostatní plocha**	**ostatní komunikace**	

B1 Věcná práva sloužící ve prospěch nemovitostí v části B - **Bez zápisu**

C Věcná práva zatěžující nemovitosti v části B včetně souvisejících údajů - **Bez zápisu**

D Poznámky a další obdobné údaje - **Bez zápisu**

Plomby a upozornění - **Bez zápisu**

E *Nabývací tituly a jiné podklady zápisu*

Listina

- **Smlouva o převodu silnice nebo dálnice (zák.č.13/1997 Sb.), o bezúplatném převodu podle § 22 zákona č.219/2000 Sb. sml. č. UZSVM/A/30706/2018-HMO2; INO/35/05/007435/2019 ze dne 18.09.2019. Právní účinky zápisu k okamžiku 24.09.2019 08:03:05. Zápis proveden dne 17.10.2019.**

V-59226/2019-101

Pro: **HLAVNÍ MĚSTO PRAHA, Mariánské náměstí 2/2, Staré Město, 11000 Praha 1** *RČ/IČO:* **00064581**

F *Vztah bonitovaných půdně ekologických jednotek (BPEJ) k parcelám* - **Bez zápisu**

Nemovitosti jsou v územním obvodu, ve kterém vykonává státní správu katastru nemovitostí ČR:
Katastrální úřad pro hlavní město Prahu, Katastrální pracoviště Praha, kód: 101.

Vyhotovil:
Český úřad zeměměřický a katastrální - SCD

Vyhotoveno: 07.11.2019 09:13:31

Příloha č. 4.2

HLAVNÍ MĚSTO PRAHA
MAGISTRÁT HLAVNÍHO MĚSTA PRAHY
Odbor hospodaření s majetkem
Oddělení využití a správy pozemků

Vnitřní sdělení

MHMPP06BFVOG

Pro:
dle rozdělovníku

Č. j.:
MHMP 2118664/2019
Sp. zn.:
S-MHMP 1629520/2019
Počet listů/příloh: **1/1**

Vyřizuje/tel.:
Mgr. Naděžda Majerníčková
236 002 577
Datum:
16.10.2019

předání smlouvy č. INO/35/05/007435/2019

V příloze zasíláme stejnopis výše citované smlouvy, u níž navrhovatelem vkladu příslušných práv do katastru nemovitostí nebylo hlavní město Praha.

MČ Praha Lysolaje je potřeba svěřit nabytý pozemek do správy.

Ing. Jaroslav Konvalinka [redacted]
vedoucí oddělení

Hlavní město Praha
Magistrát hl. m. Prahy
Mariánské nám. 2
110 01 Praha 1 /113/

Příloha: dle textu

Rozdělovník:

1. EVM MHMP, odd. evidence
2. EVM MHMP, odd. městských částí

☐ k uložení
☐ na vědomí
☐ k vyřízení
☐ ke zpracování stanoviska
☐ ke zpracování návrhu odpovědi

☐ ke zpracování materiálu
☐ k přepracování
☐ do programu
☐ jednání
Termín:

PRAHA
76039/A/2019-HMO2
Čj.: UZSVM/A/39967/2019-HMO2
-98-

MHMPXPC0KCJJ

Stejnopis č. 6

Česká republika - Úřad pro zastupování státu ve věcech majetkových
se sídlem Rašínovo nábřeží 390/42, 128 00 Praha 2 – Nové Město
za kterou právně jedná Mgr. Ivana Kubíčková, ředitelka odboru Hospodaření s majetkem státu Územního pracoviště v hlavním městě Praze na základě Příkazu generálního ředitele č. 6/2014 v platném znění
IČO: 69797111
(dále jen „převodce")

a

Hlavní město Praha
se sídlem Mariánské náměstí 2/2, 110 01 Praha – Staré Město
které zastupuje Ing. Jan Rak, ředitel odboru hospodaření s majetkem Magistrátu hlavního města Prahy
IČO: 00064581
(dále jen „nabyvatel")

uzavírají podle ustanovení § 2055 a násl. zákona č. 89/2012 Sb., občanský zákoník, ve znění pozdějších předpisů (dále jen „zákon č. 89/2012 Sb.") a podle ustanovení § 22 zákona č. 219/2000 Sb., o majetku České republiky a jejím vystupování v právních vztazích, ve znění pozdějších předpisů (dále jen „zákon č. 219/2000 Sb.") tuto

SMLOUVU O BEZÚPLATNÉM PŘEVODU VLASTNICKÉHO PRÁVA K NEMOVITÉ VĚCI

č. UZSVM/A/30706/2018-HMO2
č. INO/35/05/007435/2019

Čl. I.

1. Česká republika je vlastníkem pozemku **parc.č. 552/8**, ostatní plocha, ostatní komunikace, zapsaného na listu vlastnictví č. 60000, pro **katastrální území Lysolaje** obec Praha, v katastru nemovitostí vedeném Katastrálním úřadem pro hlavní město Prahu, katastrálním pracovištěm Praha.
(dále jen „převáděný majetek")
2. Úřad pro zastupování státu ve věcech majetkových je ve smyslu § 9 zákona č. 219/2000 Sb. příslušný s převáděným majetkem hospodařit.

Čl. II.

1. Převodce touto smlouvou bezúplatně převádí nabyvateli vlastnické právo k převáděnému majetku a nabyvatel jej do svého výlučného vlastnictví přijímá.
2. Vlastnické právo k převáděnému majetku se bezúplatně převádí v souladu s ustanovením § 9 zákona č. 13/1997 Sb., o pozemních komunikacích, ve znění pozdějších předpisů.

   Na převážné části převáděného majetku se nachází komunikační zeleň, která je součástí komunikace Žákovská. Tato komunikace je na základě rozhodnutí č.j. MHMP-68844/2000/DOP-O4/Dů ze dne 17.10.2000 zařazena do kategorie místních komunikací III. třídy. Výkon majetkové správy na této komunikaci je svěřen Městské části Praha - Lysolaje.
3. Hodnota převáděného majetku v účetní evidenci převodce činí 52 705,00 Kč.
4. Nabyvatel prohlašuje, že se seznámil s faktickým stavem převáděného majetku.

Čl. III.

1. Převodce i nabyvatel shodně prohlašují, že jim nejsou známy žádné skutečnosti, které by uzavření této smlouvy bránily.
2. Převodce prohlašuje, že převáděný majetek zasahuje do historického jádra obce Lysolaje, do II. třídy ochrany ZPF (kategorie zemědělských půd dle VÚMOP), do přírodního parku Šárka – Lysolaje, do současně zastavěného území dle ÚPn SÚ HMP -1999, do ochranného pásma letiště s výškovým omezením staveb do výšky VVP, do elektronických komunikačních zařízení včetně ochranných pásem a do ochranného pásma vysílacích zařízení SNZS PRAHA-LYSOLAJE.
3. Převodce prohlašuje, že mu není známo, že by na převáděném majetku vázla nějaká jiná omezení, závazky či právní vady.

Čl. IV.

1. Vlastnické právo k převáděnému majetku nabývá nabyvatel dnem zápisu do katastru nemovitostí. Tímto dnem na nabyvatele přecházejí veškerá práva a povinnosti spojená s vlastnictvím a užíváním převáděného majetku.
2. Smluvní strany se dohodly, že návrh na zápis vkladu vlastnického práva do katastru nemovitostí podává převodce.
3. Pokud by příslušným Katastrálním úřadem byl návrh na zápis vkladu vlastnického práva k převáděnému majetku dle této smlouvy pro nabyvatele pravomocně zamítnut, účastníci této smlouvy se zavazují k součinnosti směřující k naplnění vůle obou smluvních stran.

Čl. V.

V souladu s § 43 odst. 1 zákona č. 131/2000 Sb., o hlavním městě Praze, ve znění pozdějších předpisů, tímto nabyvatel potvrzuje, že bezúplatný převod převáděného majetku byl schválen Zastupitelstvem hlavního města Prahy usnesením číslo 6/35 ze dne 25.4.2019.

Čl. VI.

1. Smlouva je uzavřena a nabývá platnosti okamžikem podpisu poslední smluvní stranou.
2. Smlouva nabývá účinnosti dnem jejího uveřejnění v registru smluv v souladu se zákonem č. 340/2015 Sb., o zvláštních podmínkách účinnosti některých smluv, uveřejňování těchto smluv a o registru smluv (zákon o registru smluv).

převodce zašle tuto smlouvu správci registru smluv k uveřejnění bez zbytečného odkladu, nejpozději však do 30 dnů od uzavření smlouvy. Převodce předá nabyvateli doklad o uveřejnění smlouvy v registru smluv podle § 5 odst. 4 zákona č. 340/2015 Sb., o registru smluv, jako potvrzení skutečnosti, že smlouva nabyla účinnosti.

4. Pro účely uveřejnění v registru smluv smluvní strany navzájem prohlašují, že smlouva neobsahuje žádné obchodní tajemství.
5. Smluvní strany berou na vědomí, že jsou svými projevy vázány od okamžiku podpisu této smlouvy.
6. Smluvní strany se dohodly, že není-li v této smlouvě stanoveno jinak, řídí se práva a povinnosti smluvních stran zákonem č. 89/2012 Sb. a zákonem č. 219/2000 Sb.
7. Smluvní strany se dohodly, že jakékoli změny a doplňky této smlouvy jsou možné pouze písemnou formou, v podobě oboustranně uzavřených, vzestupně číslovaných dodatků smlouvy.
8. Tato smlouva je vyhotovena v sedmi stejnopisech. Převodce obdrží jedno vyhotovení, nabyvatel obdrží pět vyhotovení a jedno vyhotovení bude použito k zápisu vlastnického práva vkladem do katastru nemovitostí.
9. Smluvní strany výslovně souhlasí s tím, aby tato smlouva ve svém úplném znění byla zveřejněna v rámci informací zpřístupňovaných veřejnosti prostřednictvím dálkového přístupu. Smluvní strany prohlašují, že skutečnosti uvedené v této smlouvě nepovažují za obchodní tajemství ve smyslu ustanovení § 504 zákona č. 89/2012 Sb., a udělují svolení k jejich užití a zveřejnění bez stanovení jakýchkoli dalších podmínek.
10. Smluvní strany výslovně souhlasí s tím, aby tato smlouva byla vedena v Centrální evidenci smluv (CES) vedené hlavním městem Prahou, která je veřejně přístupná a která obsahuje údaje o smluvních stranách, předmětu smlouvy, číselném označení této smlouvy, datu jejího podpisu a text smlouvy.
11. Smluvní strany prohlašují, že tuto smlouvu uzavřely svobodně a vážně. Na důkaz toho připojují své vlastnoruční podpisy.

V Praze dne 18 -09- 2019

Česká republika - Úřad pro zastupování státu ve věcech majetkových

ÚŘAD PRO ZASTUPOVÁNÍ STÁTU
VE VĚCECH MAJETKOVÝCH
Územní pracoviště v hl. m. Praze
[redacted]odaření s majetkem státu
-1-

[redacted]

Mgr. Ivana Kubíčková
ředitelka oboru
Hospodaření s majetkem státu
Územního pracoviště v hl. m. Praze

V Praze dne 9 -09- 2019

Hlavní město Praha

HLAVNÍ MĚSTO PRAHA

[redacted]

Ing. Jan Rak
ředitel odboru
hospodaření s majetkem
Magistrátu hlavního města Prahy

7.11.2019

Magda Křehnáčová

10 m

1 : 472

Katastr: © ČÚZK, RÚIAN: © ČÚZK

Vytištěno v mapovém řešení Spinbox společnosti © T-MAPY

Mč

Příloha č. 4.3

7.11.2019

Magda Křehnáčová

10 m

1 : 472

Katastr: © ČÚZK, RÚIAN: © ČÚZK

Vytištěno v mapovém řešení Spinbox společnosti © T-MAPY

7.11.2019

Magda Křehnáčová

10 m

1 : 472

Katastr © ČÚZK, RÚIAN © ČÚZK

Vytištěno v mapovém řešení Spinbox společnosti © T-MAPY

geoportal praha Mapa On-Line

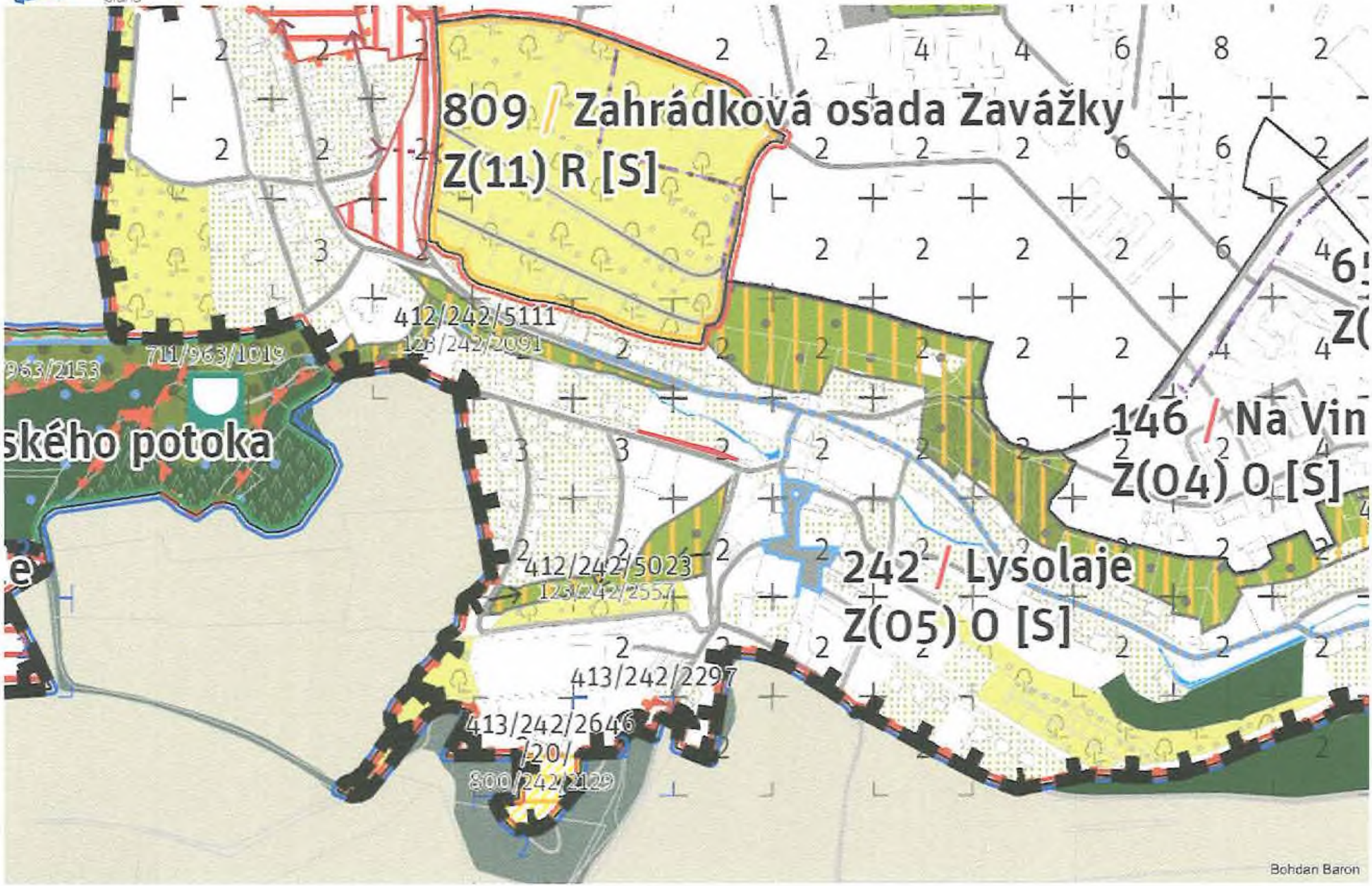

www.geoportalpraha.cz, © Institut plánování a rozvoje hl. m. Prahy, stránka vytvořena: 7.11.2019 9:28:19

0 125 250 m

Hlavní město Praha
Cenová mapa stavebních pozemků pro rok 2019

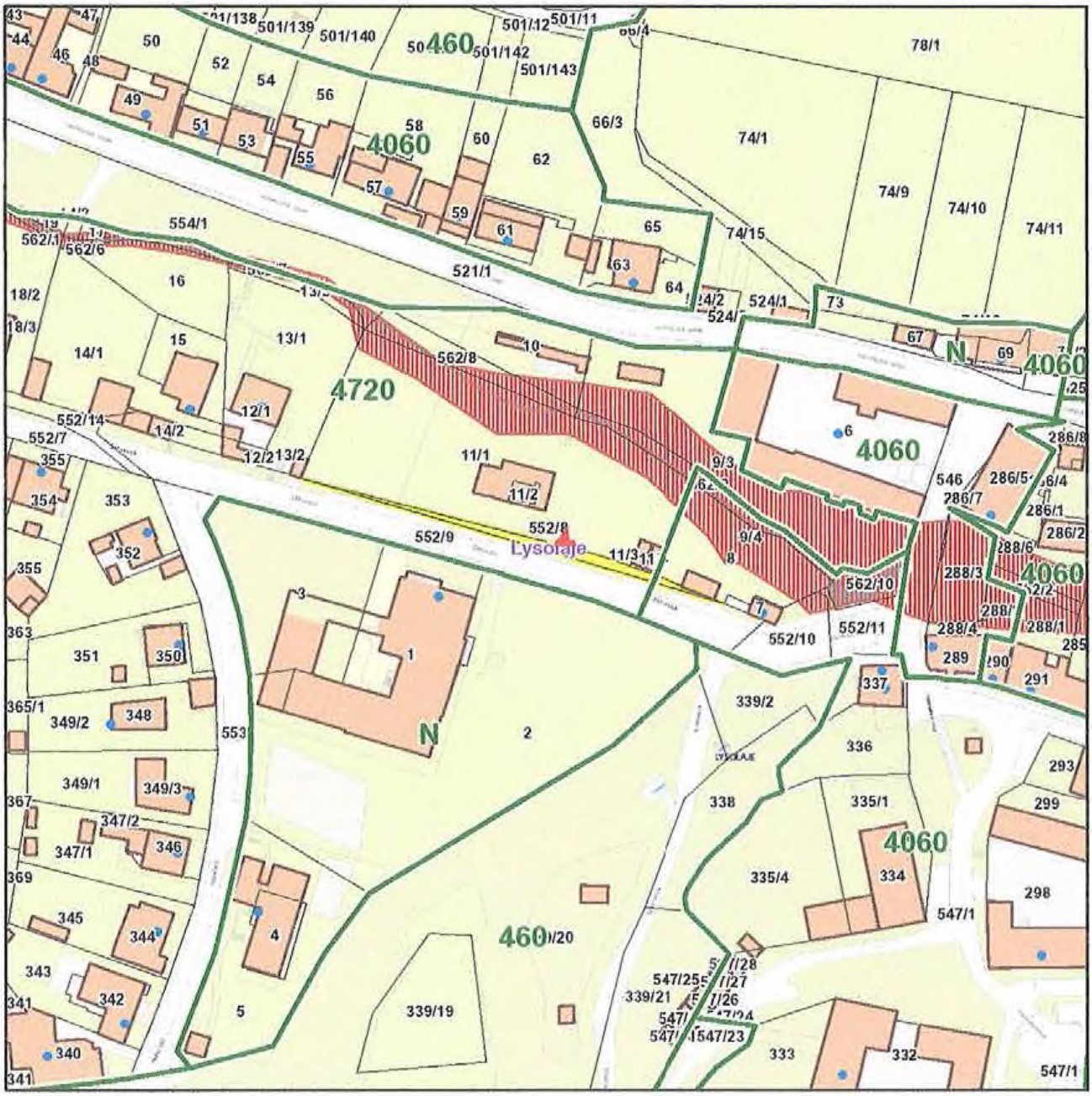

Katastrální území

Název: Lysolaje

Parcela

Číslo parcely: 552/8

Cena 2019

Mapový list: 21

Cena: 4720 Kč/m^2

Skupina: 537

Zobrazené údaje mají informativní charakter a při zjišťování cen stavebních pozemků je nutné postupovat dle vyhlášky č. 32/1998 Sb. hl. m. Prahy, o cenové mapě stavebních pozemků, ve znění platném k datu, ke kterému se cena zjišťuje. Účinnost vyhlášky č. 32/1998 Sb. hl. m. Prahy, o cenové mapě stavebních pozemků, ve znění pozdějších předpisů:
2000: 1.1.00-31.1.01 | **2001**: 1.2.01-31.12.01 | **2002**: 1.1.02-31.3.03 | **2003**: 1.4.03-31.1.04 | **2004**: 1.2.04-31.1.05 | **2005**: 1.2.05-31.1.06 | **2006**: 1.2.06-31.12.06 | **2007**: 1.1.07-31.12.07 | **2008**: 1.1.08-31.12.08 | **2009**: 1.1.09-31.12.09 | **2010**: 1.1.10-31.1.11 | **2011**: 1.2.11-31.12.11 | **2012**: 1.1.12-31.12.12 | **2013**: 1.1.13-31.12.13 | **2014**: 1.1.14-30.4.14, 1.5.14-14.1.15 | **2015**: 15.1.15-14.1.16 | **2016**: 15.1.16-31.12.16 | **2017**: 1.1.17-31.12.17 | **2018**: 1.1.18-31.12.18 | **2019**: od 1.1.19

Vytištěno dne: 7.11.2019

5. MČ PRAHA 20

ODEJMUTÍ

MHMPP08XZ9V3

Příloha č. 5.1

Městská část Praha 20
Úřad městské části Praha 20

Jívanská 647, 193 00 Praha-Horní Počernice, tel: 271 071 611, fax: 281 920 093

Magistrát hlavního města Prahy
Odbor evidence majetku
Oddělení městských částí
Nám. Franze Kafky 16/1
110 01 Praha 1

Vaše značka:	Naše značka:	Vyřizuje:	V Praze dne
	MCP20 020279/2019/OHSI/Sin	Bc. Martina Siničaková	30.10.2019

Věc: Žádost o odejmutí mostu Na Svěcence včetně komunikace v k. ú. Horní Počernice, ze svěřené správy MČ Praha 20

Na základě usnesení Zastupitelstva městské části Praha 20 č. ZMC/7/1/0139/19 ze dne 21. 10. 2019 žádáme o odejmutí mostu Na Svěcence včetně komunikace v k. ú. Horní Počernice, ze svěřené správy MČ Praha 20.

Dne 3. 9. 2018 podala Městská část Praha 20 pod č. j.: MCP20 015252/2018/OHSI/Sin žádost o převod mostu č. D 11-001..3 Na Svěcence včetně komunikace do správy HMP. Tuto žádost prosím považujte za doplnění předchozí žádosti.

Veškerá dostupná dokumentace byla předána dne 22. 10. 2018 paní Ing. Renátě Šimkové, vedoucí oddělení využití a správy objektů.

Příloha: 1x usnesení č. ZMC/7/1/0139/19

[redacted]

Mgr. Alena Štrobová
starostka

Hlavní město Praha – Magistrát hl. m. Prahy
Hlavní podatelna - Jungmannova 35/29, Praha 1
ČÍSLO JEDNACÍ: MHMP 2 206 940/2019
DORUČENO DNE: 31 -10- 2019
Počet listů dokumentu: 1
Počet listinných příloh: 1 Počet listů příloh: 1
Počet a druh nelistinných příloh:
Identifikační údaje zpracovatele: RADKA DLOUHÁ

Městská část Praha 20

Zastupitelstvo městské části Praha 20

USNESENÍ

7. zasedání

číslo ZMC/7/1/0139/19
ze dne 21.10.2019

Záměr odejmutí mostu Na Svěcence a komunikace vše v k. ú. Horní Počernice, obec Praha ze svěřené správy MČ Praha 20 - (2.01)

Zastupitelstvo městské části Praha 20

1. souhlasí

- s odejmutím svěřené správy MČ Praha 20 k mostnímu objektu č. D 11-001..3 Na Svěcence včetně komunikace

2. ukládá

- podat žádost o odejmutím svěřené správy MČ Praha 20 k mostnímu objektu č. D 11-001..3 Na Svěcence včetně komunikace, k odboru evidence majetku Magistrátu hl. m. Prahy.

2.1 Zodpovídá: **Mgr. Alena Štrobová,** Starostka — Termín: 31.10.2019

Usnesení - Schváleno (Pro: 25, Proti: 0, Zdržel se: 0)

[redacted]

Mgr. Alena Štrobová
starostka

Městská část Praha 20 -5-

[redacted]

Mgr. Jiří Beneda
místostarosta

předkládá: Mgr. Alena Štrobová, Starostka
zpracoval: Ing. Zdeněk Vavruška, Vedoucí OHSI
bod jednání: BJ/0765/2019

HMP

pozemky ve svěřené správě MČ

Příloha č. 5.2

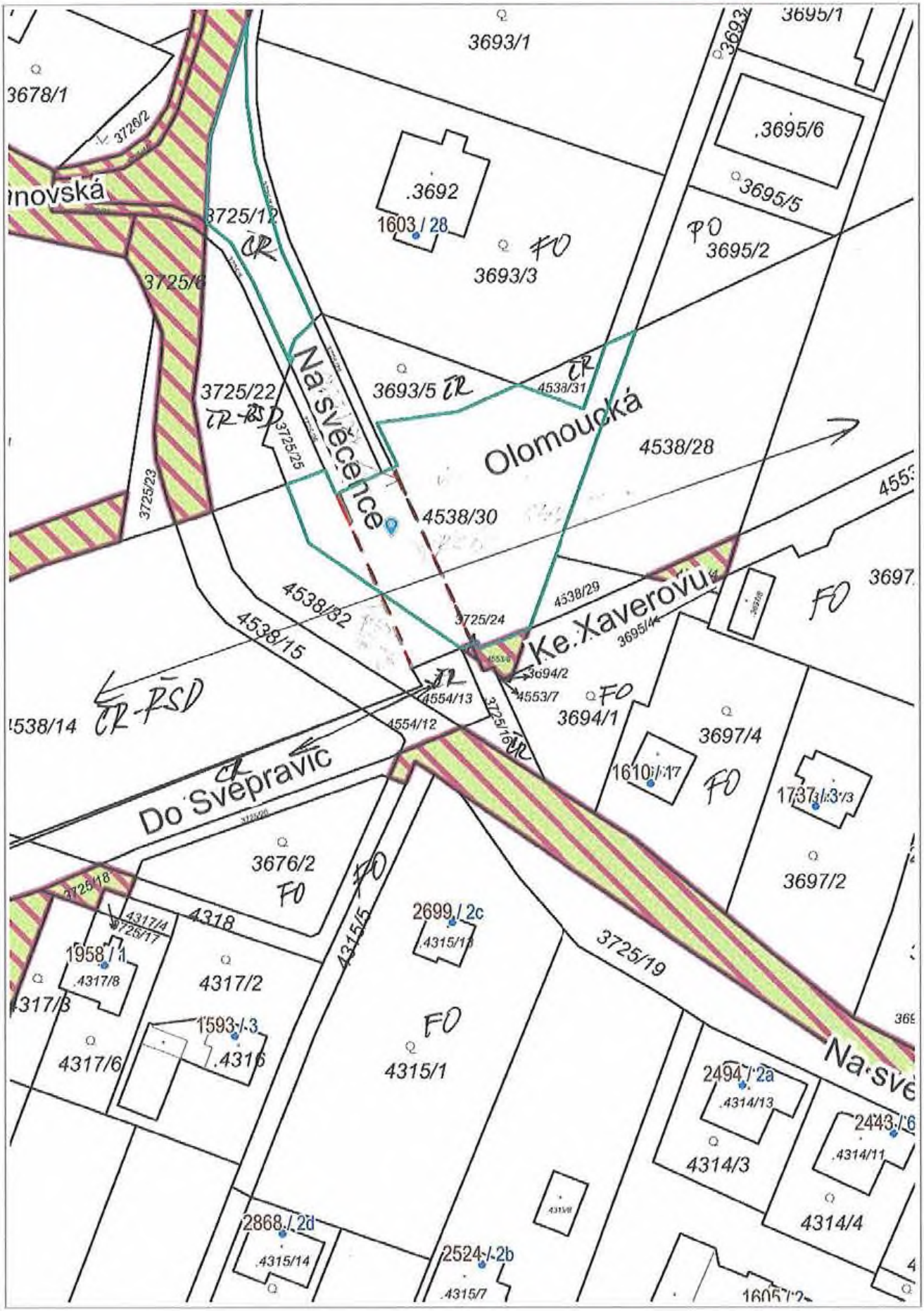

Katastr: © ČÚZK, RÚIAN: © ČÚZK

1 : 943

Vytištěno v mapovém řešení Spinbox společnosti © T-MAPY

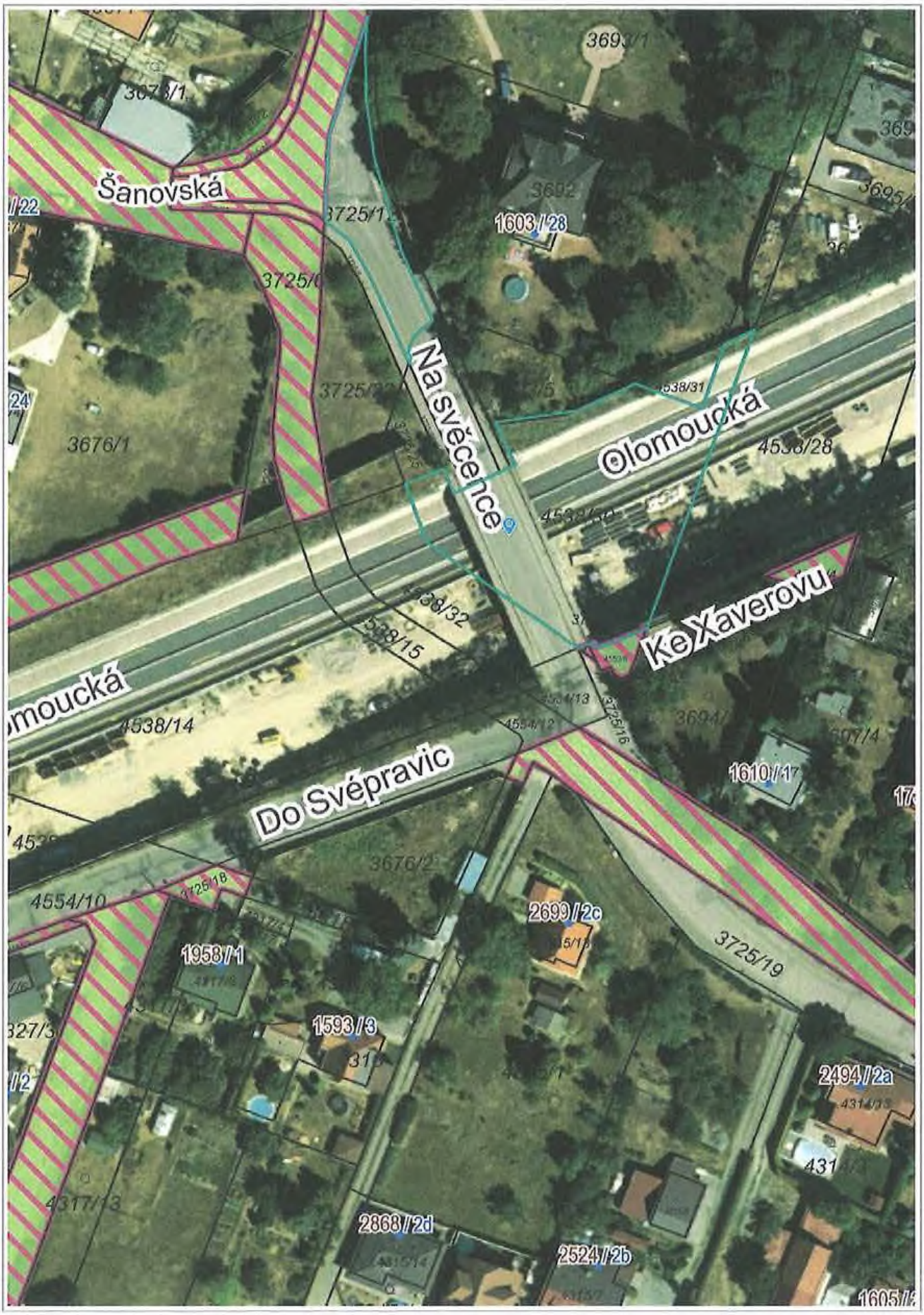

Katastr: © ČÚZK, RÚIAN: © ČÚZK

1 : 943

Vytištěno v mapovém řešení Spinbox společnosti © T-MAPY

https://www.google.com/maps/@50.0952485,14.6122152,210a,35y,357.33h,44.97t/dat

Intranet MHMP | Mapa majetku | MHM PRAHA | Mapy Google

Google

Hlavní město Praha

RADA HLAVNÍHO MĚSTA PRAHY

U S N E S E N Í

Rady hlavního města Prahy

číslo 2787
ze dne 9.12.2019

k návrhu obecně závazné vyhlášky, kterou se mění obecně závazná vyhláška č. 55/2000 Sb. hl.m. Prahy, kterou se vydává Statut hlavního města Prahy, ve znění pozdějších předpisů, svěření správy věcí z vlastnictví hlavního města Prahy městské části Praha 18 (nemovitosti v k.ú. Letňany)

Rada hlavního města Prahy

I. souhlasí

s návrhem obecně závazné vyhlášky, kterou se mění obecně závazná vyhláška č. 55/2000 Sb. hl.m. Prahy, kterou se vydává Statut hlavního města Prahy, ve znění pozdějších předpisů, v části týkající se svěření správy věcí z vlastnictví hlavního města Prahy městské části Praha 18, uvedeným v příloze č. 1 tohoto usnesení

II. ukládá

1. radnímu Mgr. Janu Chabrovi
   1. předložit návrh obecně závazné vyhlášky dle bodu I. tohoto usnesení Zastupitelstvu hl.m. Prahy

Termín: 23.1.2020

MUDr. Zdeněk Hřib v. r.
primátor hl.m. Prahy

doc. Ing. arch. Petr Hlaváček v. r.
I. náměstek primátora hl.m. Prahy

Předkladatel: radní Mgr. Jan Chabr
Tisk: R-34892
Provede: radní Mgr. Jan Chabr
Na vědomí: odborům MHMP

Hlavní město Praha

RADA HLAVNÍHO MĚSTA PRAHY

U S N E S E N Í

Rady hlavního města Prahy

číslo 25
ze dne 9.1.2020

k návrhu obecně závazné vyhlášky, kterou se mění obecně závazná vyhláška č. 55/2000 Sb. hl.m. Prahy, kterou se vydává Statut hlavního města Prahy, ve znění pozdějších předpisů, odejmutí správy svěřených věcí z vlastnictví hlavního města Prahy městské části Praha 20 (stavba mostu včetně komunikace v k.ú. Horní Počernice)

Rada hlavního města Prahy

I. s o u h l a s í

s návrhem obecně závazné vyhlášky, kterou se mění obecně závazná vyhláška č. 55/2000 Sb. hl.m. Prahy, kterou se vydává Statut hlavního města Prahy, ve znění pozdějších předpisů, v části týkající se odejmutí správy svěřených věcí z vlastnictví hlavního města Prahy městské části Praha 20, uvedeným v příloze č. 1 tohoto usnesení

II. u k l á d á

1. radnímu Mgr. Janu Chabrovi
   1. předložit návrh obecně závazné vyhlášky dle bodu I. tohoto usnesení Zastupitelstvu hl.m. Prahy

Termín: 23.1.2020

MUDr. Zdeněk Hřib v. r.
primátor hl.m. Prahy

doc. Ing. arch. Petr Hlaváček v. r.
I. náměstek primátora hl.m. Prahy

Předkladatel: radní Mgr. Jan Chabr
Tisk: R-35081
Provede: radní Mgr. Jan Chabr
Na vědomí: odborům MHMP

Hlavní město Praha

RADA HLAVNÍHO MĚSTA PRAHY

U S N E S E N Í

Rady hlavního města Prahy

číslo 27
ze dne 9.1.2020

k návrhu obecně závazné vyhlášky, kterou se mění obecně závazná vyhláška č. 55/2000 Sb. hl.m. Prahy, kterou se vydává Statut hlavního města Prahy, ve znění pozdějších předpisů, svěření správy věcí z vlastnictví hlavního města Prahy městské části Praha 9 a Praha - Lysolaje (pozemky v k.ú. Libeň a pozemek v k.ú. Lysolaje)

Rada hlavního města Prahy

I. s o u h l a s í

s návrhem obecně závazné vyhlášky, kterou se mění obecně závazná vyhláška č. 55/2000 Sb. hl.m. Prahy, kterou se vydává Statut hlavního města Prahy, ve znění pozdějších předpisů, v části týkající se svěření správy věcí z vlastnictví hlavního města Prahy městské části Praha 9 a Praha - Lysolaje, uvedeným v příloze č. 1 tohoto usnesení

II. u k l á d á

1. radnímu Mgr. Janu Chabrovi
   1. předložit návrh obecně závazné vyhlášky dle bodu I. tohoto usnesení Zastupitelstvu hl.m. Prahy

Termín: 23.1.2020

MUDr. Zdeněk Hřib v. r.
primátor hl.m. Prahy

doc. Ing. arch. Petr Hlaváček v. r.
I. náměstek primátora hl.m. Prahy

Předkladatel: radní Mgr. Jan Chabr
Tisk: R-34988
Provede: radní Mgr. Jan Chabr
Na vědomí: odborům MHMP

Hlavní město Praha

RADA HLAVNÍHO MĚSTA PRAHY

U S N E S E N Í

Rady hlavního města Prahy

číslo 64
ze dne 13.1.2020

k návrhu obecně závazné vyhlášky, kterou se mění obecně závazná vyhláška č. 55/2000 Sb. hl.m. Prahy, kterou se vydává Statut hlavního města Prahy, ve znění pozdějších předpisů, svěření správy věcí z vlastnictví hlavního města Prahy městské části Praha 15 (pozemky v k.ú. Hostivař a k.ú. Horní Měcholupy)

Rada hlavního města Prahy

I. s o u h l a s í

s návrhem obecně závazné vyhlášky, kterou se mění obecně závazná vyhláška č. 55/2000 Sb. hl.m. Prahy, kterou se vydává Statut hl.m. Prahy, ve znění pozdějších předpisů, v části týkající se svěření správy věcí z vlastnictví hlavního města Prahy městské části Praha 15, uvedeným v příloze č. 1 tohoto usnesení

II. u k l á d á

1. radnímu Mgr. Janu Chabrovi
   1. předložit návrh obecně závazné vyhlášky dle bodu I. tohoto usnesení Zastupitelstvu hl.m. Prahy

Termín: 23.1.2020

MUDr. Zdeněk Hřib v. r.
primátor hl.m. Prahy

doc. Ing. arch. Petr Hlaváček v. r.
I. náměstek primátora hl.m. Prahy

Předkladatel: radní Mgr. Jan Chabr
Tisk: R-35269
Provede: radní Mgr. Jan Chabr
Na vědomí: odborům MHMP