



Městská část Praha 20
Úřad městské části Praha 20
Odbor životního prostředí a dopravy

Jívanská 635, 193 00 Praha-Horní Počernice, tel. 271 071 611, fax 271 071 632

Sp. zn.:
SZ MCP20 013174/2020

Č.j.:
MCP20 016412/2020/OŽPD/DJe

Vyřizuje:
Ing. Dagmar Jeníková
tel.: 271 071 633

V Praze dne
28.7.2020

VEŘEJNÁ VYHLÁŠKA

Opatření obecné povahy

Úřad městské části, Odbor životního prostředí a dopravy, jako příslušný správní úřad dle ust. § 124 odst. 6 zákona č. 361/2000 Sb., o provozu na pozemních komunikacích a o změně některých zákonů, ve znění pozdějších předpisů, (dále jen „zákon o silničním provozu“) a obecně závazné vyhlášky hl. města Prahy č. 55/2000 Sb., kterou se vydává Status hl. m. Prahy, ve znění pozdějších předpisů, na základě posouzení žádosti o stanovení přechodné úpravy provozu na pozemních komunikacích, kterou v rámci projektu „Školní ulice“ podala dne 19. 6. 2020 Městská část Praha 20, zastoupena Odborem místního hospodářství, IČ: 002 40 192, Lipí 2642/4, 193 21 Praha 9 - Horní Počernice, a podle ust. § 171 a § 173 odst. 1 zákona č. 500/2004 Sb., správní řád, ve znění pozdějších předpisů,

vydává

po projednání s příslušným orgánem Policie ČR, Krajské ředitelství Policie hl. m. Prahy – Odbor služby dopravní policie podle ust. § 77 odst. 1 písm. c) a ust. § 78 zákona o silničním provozu a vyhlášky č. 294/2015 Sb., kterou se provádějí pravidla provozu na pozemních komunikacích

opatření obecné povahy -

stanovení přechodné úpravy provozu na pozemní komunikaci v Praze 20

spočívající v umístění dopravního značení a zařízení dle přiložené situace na ul. Náchodská, ul. Božanovská, ul. Stoliňská, ul. Řešetovská, ul. Vršovka, ul. Šplechnerova a ul. Mezilesí v Horních Počernicích, která je nedílnou součástí tohoto stanovení v rámci pilotního projektu „Školní ulice“, za níže uvedených podmínek pro jejich realizaci:

- a) Osazení dopravního značení a zařízení bude provedeno v souladu s vyjádřením Policie ČR, Krajského ředitelství Policie hl. m. Prahy – odboru služby dopravní policie ze dne 24. 6. 2020 pod č.j.: KRPA-164541-1/ČJ-2020-0000DŽ, TP 66 a vyhláškou č. 294/2015 Sb., kterou se provádějí pravidla provozu na pozemních komunikacích.
- b) Dopravní značení a zařízení musí být v základní velikosti a v reflexním provedení. Veškeré dopravní značení bude osazeno na odpovídajících nosičích. Umístěním dopravního značení a zařízení nesmí být narušeno vnímání dopravní situace.
- c) Trvalé dopravní značení, které je v rozporu s přechodným dopravním značením bude překryto a po ukončení platnosti přechodného značení a zařízení bude uvedeno do původního stavu.
- d) Instalace přechodného dopravního značení a zařízení bude provedena době **od 7. 9. 2020 do 25. 9. 2020.**

- e) Úřad městské části Praha 20, Odbor životního prostředí a dopravy může toto stanovení úpravy provozu na pozemní komunikaci změnit, upravit, doplnit, popřípadě zrušit, bude-li si to vyžadovat bezpečnost silničního provozu nebo v případě, že dopravní značení bude umístěno v rozporu se stanovenými podmínkami.

Stanovení dopravního značení nenahrazuje povolení, stanovisko, posouzení, případně jiné opatření dotčeného správního úřadu vyžadované zvláštními předpisy.

Odůvodnění:

Dne 19. 6. 2020 podala Městská část Praha 20, zastoupena Odborem místního hospodářství, IČ: 002 40 192, Lipí 2642/4, 193 21 Praha 9 - Horní Počernice, žádost o stanovení přechodné úpravy provozu na pozemní komunikaci ul. Náchodská, ul. Božanovská, ul. Stoliňská, ul. Řešetovská, ul. Vršovka, ul. Šplechnerova a ul. Mezilesí v Horních Počernicích.

Osazení přechodného dopravního značení a zařízení je z důvodu uskutečnění pilotního projektu „Školní ulice“ pro zajištění bezpečnosti přicházejících dětí do ZŠ v ul. Stoliňská.

Správní orgán po projednání s dotčeným orgánem Policie ČR, KŘ Policie hl. m. Prahy, Odbor služby dopravní policie a po zjištění, že povolená úprava v dopravní situaci je z veřejného zájmu únosná, stanovil přechodnou úpravu provozu, tak jak je uvedeno.

Poučení o opravném prostředku:

Opatření obecné povahy nabývá účinnosti ve lhůtě stanovené zákonem č. 361/2000 Sb., zákon o provozu na pozemních komunikacích. Ve smyslu ust. § 173 odst. 2 zákona č. 500/2004 Sb., správní řád, proti opatření obecné povahy nelze podat řádný opravný prostředek. Ve smyslu ustanovení §101 a násl. soudního řádu správního je možný přezkum u soudu.

Toto opatření obecné povahy – stanovení přechodné úpravy provozu musí být vyvěšeno na úřední desce Úřadu městské části Praha 20 po dobu 15 dnů ode dne jeho zveřejnění.

V souladu s § 77 odst. 5 zákona o provozu na pozemních komunikacích, Opatření obecné povahy nabývá účinnosti pátým dnem po dni vyvěšení.

Městská část Praha 20

Úřad městské části (2)
Odbor životního prostředí a dopravy
Jivanská 647, 193 21 Praha - Horní Počernice


.....
Mgr. Věra Bidlová

vedoucí odboru životního prostředí a dopravy

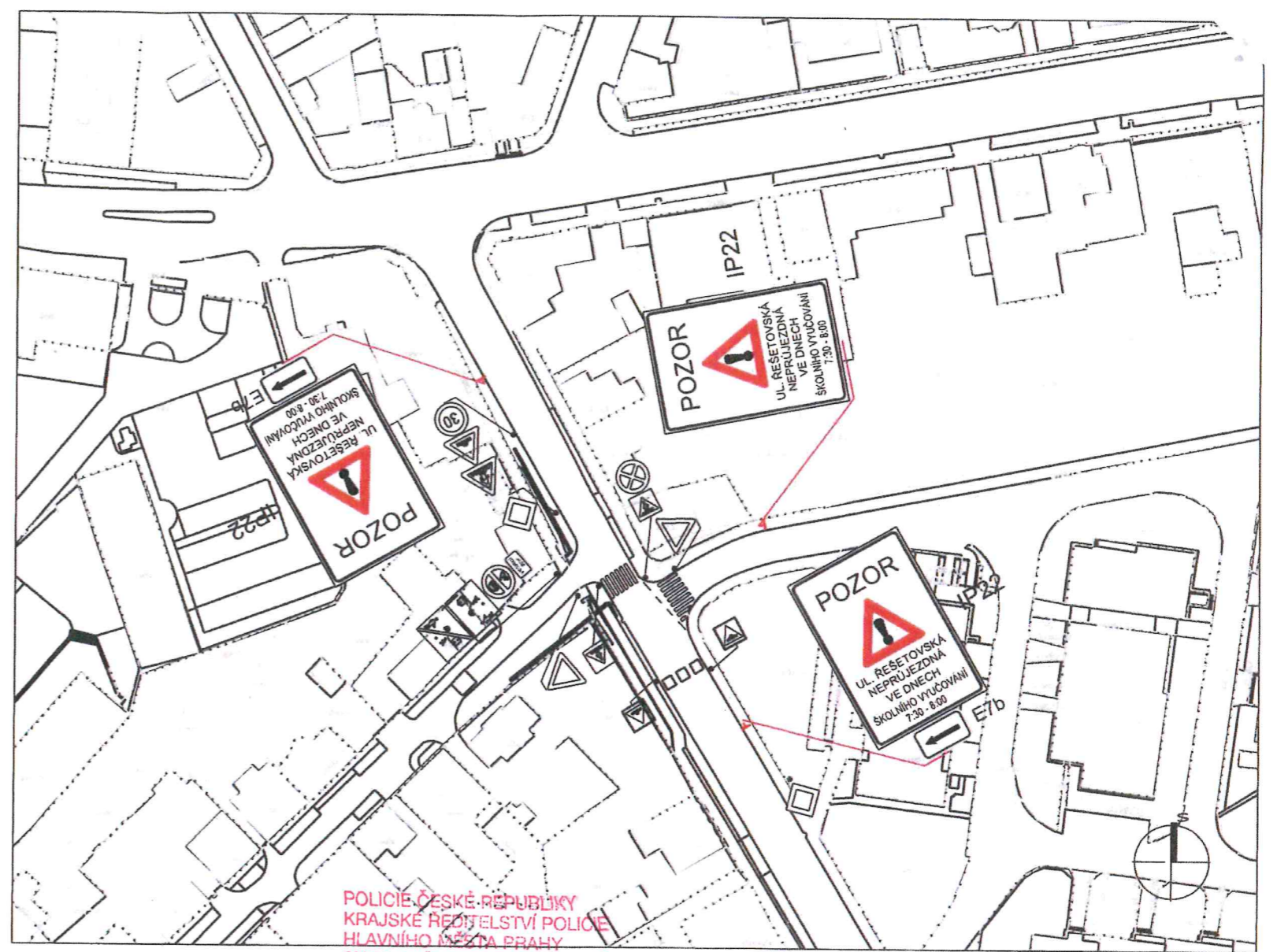
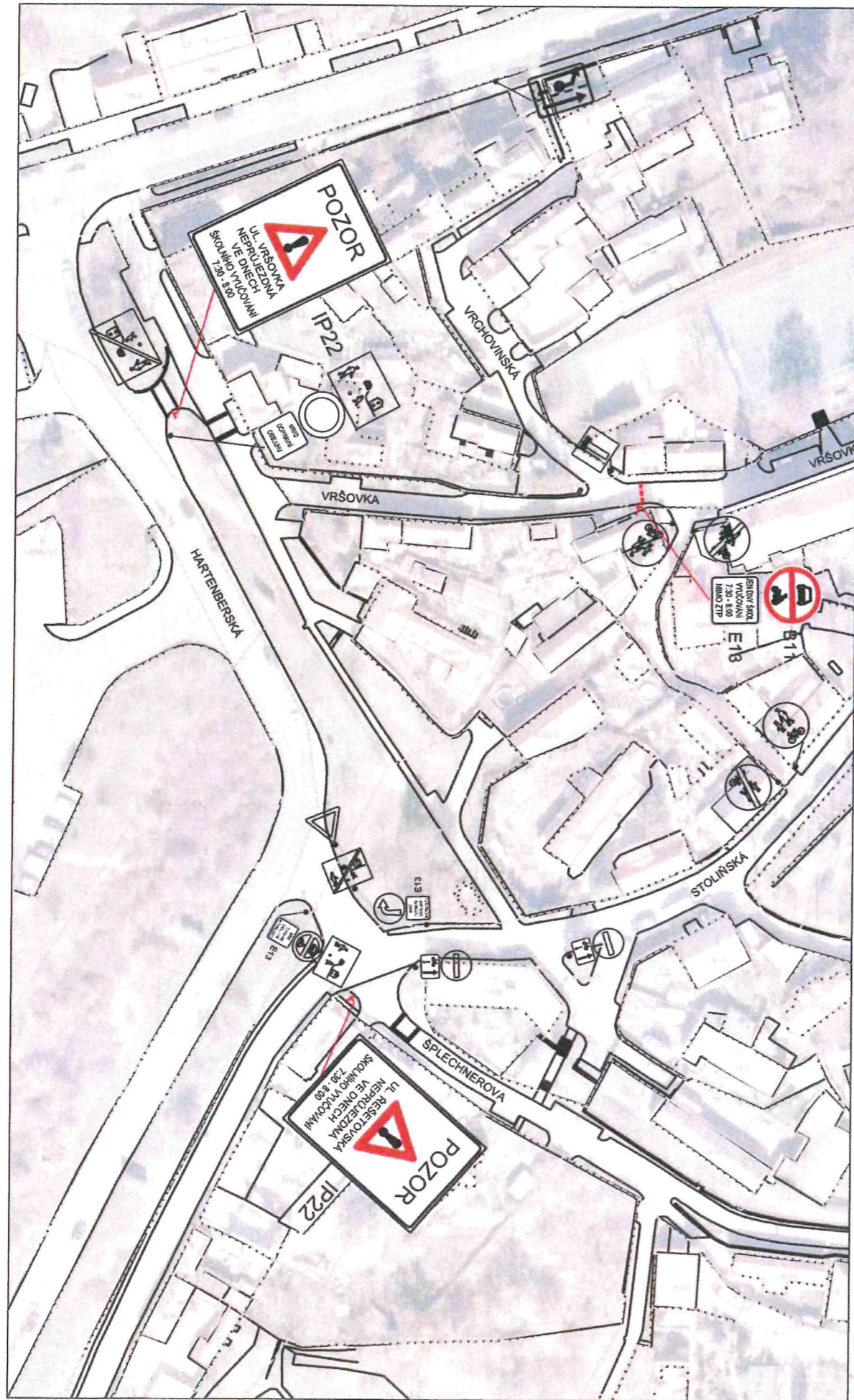
Příloha: Situace dopravního značení a zařízení

Obdrží:

- Policie ČR, KŘ – Odboru služby dopravní policie, Kongresová 2, 140 00 Praha 4, DS: rkiai5y
- Hasičský záchranný sbor hl. m. Prahy, Sokolská 1595/62, 120 00 Praha 2, DS: jm9aa6j
- Zdravotnická záchranná služba hl. m. Prahy, Korunní 2456/98, 101 00 Praha 10-Vinohrady, DS: 2ya36ee
- Městská část Praha 20, zastoupena OMH, Lipí 2642/4, 193 21 Praha 9, DS: seibq29
- Městská policie hl. m. Prahy, OŘ Praha 14 - Okrsková služebna Horní Počernice, Na Chvalseké tvrzi 857/4, 193 00 Praha 9-Horní Počernice, DS: ktdeucu
- TSK hl. m. Prahy, a.s., Řásovka 770/8, 110 00 Praha 1 - Staré Město,, DS: mivq4t3
- Magistrát hl. m. Prahy, Odbor dopravy, oddělení rozvoje dopravy, Jungmannova 35/29, 110 00 Praha 1-Nové Město, DS: 48ia97h

Co:

- spis OŽPD



POLICIE ČESKÉ REPUBLIKY
 KRAJSKÉ ŘEDITELSTVÍ POLICIE
 HLAVNÍHO MĚSTA PRAHY
 ODBOR SLUŽBY DOPRAVNÍ POLICIE 9
 ODMĚNĚNÍ DOPRAVNÍHO ZNAČENÍ
 140 00 PRAHA 4, KONGRESOVÁ 2

Příloha č. 1 k písemnému stanovisku čj.
 KRPA-164541-1/ČJ-2020-9900DŽ
 Počet listů: 2

plk. Mgr. Jiří Dušek
 z r. mpt. Ing. Martin Hovorka

24-06-2020

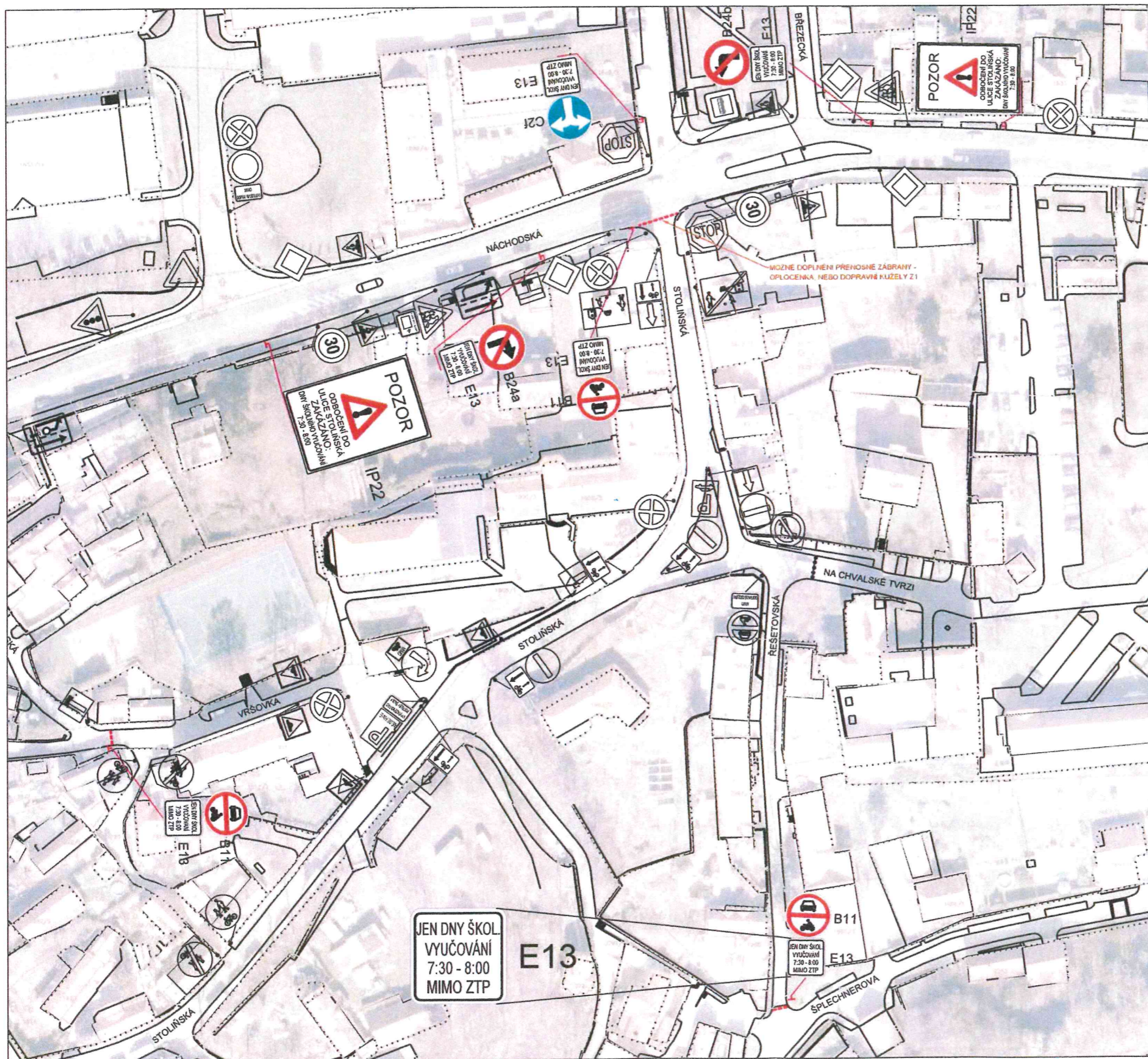
LEGENDA

- hranice pozemků současné hrany
- současné / ponechávané svislé dopravní značení
- nové svislé dopravní značení
- současný sloupek dopravního značení
- nový dočasný sloupek s podstavcem opatření na vjezdu do území s dopravní omazením (zábrana / kužely)



IP22

mapový podklad: IPR, © Přispěvatelé OpenStreetMap	
zpracovatel PD:	Syrový - dopravní ateliér, s.r.o. Bruselská 266/14, 120 00 Praha 2 Jednatel: Ing. Květoslav Syrový tel. +420 731 701 027, syrovky.k@gmail.com
záměr:	OPATŘENÍ PRO ZVÝŠENÍ BEZPEČNOSTI PŘED ZŠ STOLIŇSKÁ A ZŠ CHODOVICKÁ
příloha:	SITUACE STOLIŇSKÁ DÍL 2
formát:	A3
datum:	3 / 6 / 2020
měřítko:	1 : 1 000
číslo přílohy:	A.2



POLICIE ČESKÉ REPUBLIKY
 KRAJSKÉ ŘEDITELSTVÍ POLICIE
 HLAVNÍHO MĚSTA PRAHY
 ODBOR SLUŽBY DOPRAVNÍ POLICIE 9
 ODDĚLENÍ DOPRAVNÍ JEDNOTY
 140 00 PRAHA 4, KONGRESOVÁ 2

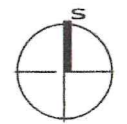
Příloha č. 1 k písemnému stanovisku čj.
 KRPA-169541-1ČJ-2020000DŽ
 Počet listů: 2

plk. Mgr. Jiří Dušek
 z r. kpt. Ing. Martin Hovorka

24-06-2020

LEGENDA

- hranice pozemků
- současné hrany
- současné / ponechávané svislé dopravní značení
- nové svislé dopravní značení
- současný sloupek dopravního značení
- nový dočasný sloupek s podstavcem
- opatření na vjezdu do území s dopravní omezením (zábrana / kužely)



mapový podklad: IPR, © Přispěvatelé OpenStreetMap

zpracovatel PD:	Syrový - dopravní ateliér, s.r.o. Bruselská 266/14, 120 00 Praha 2 Jednatel: Ing. Květoslav Syrový tel. +420 731 701 027, syrovky.k@gmail.com		
záměr:	OPATŘENÍ PRO ZVÝŠENÍ BEZPEČNOSTI PŘED ZŠ STOLIŇSKÁ A ZŠ CHODOVICKÁ		
příloha:	SITUACE STOLIŇSKÁ DÍL 1		
formát:	A3	datum:	3 / 6 / 2020
měřítko:	1 : 1 000	číslo přílohy:	A.1