

Legenda

- Kamenné stupně nepravidelných rozměrů viz. výpis prvků
Celková plocha cca 40 m², předpokládaný objem 28 m³.
výkop pro založení 30 cm převyšující obrys díla, do hloubky cca 80 cm
uložení do betonového lože na drenážních vrstvy
z kameniva 32-64 a 16-32 a to ve vrstvách po 150 mm.
- Vrstevnice stávající
- Vrstevnice nově navržené
- Výšky stávající
- Výšky nově navržené

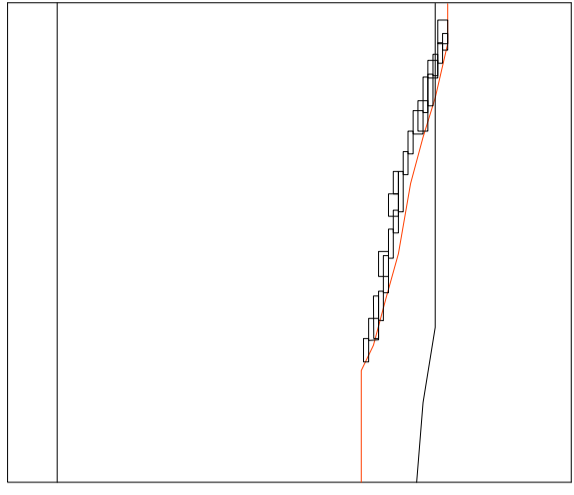
Výpis kamenných stupňů	č. kamene	rozměr - cm		
1	145x60x20		279.50	278.50
2	106x90x40		279.00	278.00
3	177x70x20		277.50	276.50
4	147x80x20		277.00	276.00
5	110x110x20			
6	110x80x40			
7	110x100x20			
8	160x150x40			
9	100x90x40			
10	260x110x20			
11	260x90x20			
12	150x130x20			
13	150x100x20			
14	120x90x40			
15	200x85x20			
16	240x110x20			
17	100x100x20			
18	115x80x40			
19	165x90x20			
20	105x90x20			
21	170x75x20			
22	160x85x40			
23	210x90x20			

SROVNÁVACÍ ROVINA 271,00



HTU / ČTU

PŮVODNÍ TERÉN

ŘEZ A-A'



Jednotky kót : mm
Výškový systém : místní

INVESTOR	MĚZIVÁKCE	PARK S PŘÍRODNÍM DĚTSKÝM HRŠTĚM - JIZBICKÁ
MĚSTSKÁ ČÁST PRAHA 20 - JIŘAD MĚSTSKÉ ČÁSTI	PROJEKČNÍ TÝM	ING. ANTONÍN WAGNER, ING. ARCH. LUCIE VOGELOVÁ,
	ZODPOVĚDNÝ PROJEKTANT	ZPRACOVAL
Komenská 637, Praha 9, Horní Pražmitka 19321 IČO: 00340192, DIČ: CZ00240192 e-mail: urat@pocmbo.cz	ING. ARCH. LUCIE VOGELOVÁ,	ING. ANTONÍN WAGNER
GENERALNÍ PROJEKTANT	VYKRES / DOKUMENT	
	D08.14 - 02.04 KAMENNÉ STUPNĚ	
TERRA FLORIDA v.o.s. Grafická 20, 15000 Praha 5 terrafloridageneralkonstav.cz 238 356 121, 866 152 832	STUPEŇ DOKUMENTACE	MĚRITKO
PROJEKTANT ČÁSTI	ROZHODNUTÍ O ZMĚNĚ VYUŽITÍ ÚZEMÍ	DATUM
	STAVEBNÍ OBJEKT	PROFESE
	SO 05 - DROBNÁ ARCHITEKTURA A HERNÍ PRVKY	FORMÁT
		1:50
		08/2017
		KA
		3 A4