


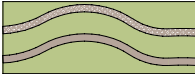
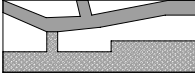




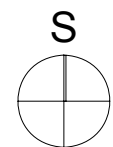
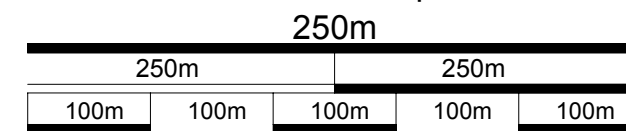




LEGENDA

-  zatravněné a zalesněné plochy
remízky a stromořadí
-  zatravněné plochy, sportoviště, plochy ZPF
- 1** smíšená výstavba, bydlení a služby (potravin, lékárna, zdravotní středisko)
- 2** plocha otevřených sportovišť
- 3** centrum, ubytování, gastroprovozy
- 4** revitalizace ČOV
- 5** areál technických služeb
- 6** provozní zázemí sportovního areálu, bydlení

-  rekreační plochy rybníků
-  pěší komunikace a stezky zpevněný povrch
pěší komunikace a stezky polozpevněný povrch
-  komunikace
parkovací a zpevněné plochy plochy
-  cyklostezka
-  areál statku
-  hranice řešeného území
-  VVN
+ ochranné pásmo VVN



ARCHITEKTONICKÝ PŮDORYS