

DOČASNÁ ZMĚNA TRASY A ZASTÁVEK PRO LINKY PID 204, 223 A 224 – ZMĚNA TRASY NA LINKÁCH PID 223 A 224

Na základě:	Rozhodnutí ÚMČ Praha 20, č.j. MCP20 025516/2024/OŽPD/DJe
Platnost:	od zahájení denního provozu dne 16. 9. 2024 (pondělí) a od zahájení denního provozu dne 25. 9. 2024 (středa) do odvolání (předpoklad cca 1 až 2 měsíce)
Číslo licence:	100204, 100223, 100224
Důvod:	Rekonstrukce vozovky v ul. Chvalkovické
Investor:	Městská část Praha 20
Zhotovitel:	M – SILNICE a.s., odpovědná osoba p. Slaba (tel.: 606 601 227)
Zpracoval:	Ing. Jindřich Novák (tel.: 727 932 235)
Odpovídá:	Ing. Petr Chmela (vedoucí Oddělení projektování městské dopravy, tel.: 234 704 565)
Zpracováno:	24. září 2024

1) VEDENÍ TRASY

Linka 204:

Směr „Sídliště Petrovice“:

Do zastávky „Sídliště Horní Počernice“ po pravidelné trase – vlevo Běluňská – vpravo Chvalkovická – vlevo Běchorská – vlevo Vysokovská – vpravo Khodlova a dále po pravidelné trase

Směr „Stavební zóna Horní Počernice“:

Do zastávky „Krahulčí“ po pravidelné trase – přímo Božanovská – vpravo Náchodská – vpravo Jívanská – vpravo Běluňská – vlevo Lipí – vlevo Ratibořická – vlevo Jívanská do zastávky „Sídliště Horní Počernice“ a dále po pravidelné trase

Linka 223:

Směr „Sídliště Horní Počernice“:

Do zastávky „Chvaly“ po pravidelné trase – přímo Náchodská – vpravo Jívanská – vpravo Běluňská – vlevo Lipí – vpravo Chvalkovická – vlevo Běluňská – vpravo Lipí – vlevo Ratibořická do pravidelné výstupní zastávky „Sídliště Horní Počernice“

Směr „Sídliště Černý Most“:

Od pravidelné nástupní zastávky „Sídliště Horní Počernice“ vlevo Běluňská – vpravo Chvalkovická – vlevo Běchorská – vlevo Vysokovská – vpravo Khodlova a dále po pravidelné trase

Linka 224:

Směr „Ve Žlíbku“:

Do zastávky „Chvaly“ po pravidelné trase – přímo Náchodská – vpravo Jívanská – vpravo Běluňská – vlevo Lipí – vpravo Chvalkovická – vlevo Běluňská – vpravo Lipí – vlevo Ratibořická – vlevo Jívanská do zastávky „Sídliště Horní Počernice“ a dále po pravidelné trase

Směr „Dolnopočernický hřbitov“:

Do zastávky „Sídliště Horní Počernice“ po pravidelné trase – vlevo Běluňská – vpravo Chvalkovická – vlevo Běchorská – vlevo Vysokovská – vpravo Khodlova – vpravo Božanovská a dále po pravidelné trase

2) ZASTÁVKY

Linka 204:

Ruší se:

„Vysokovská“ (845/1) – směr Stavební zóna Horní Počernice

„Jeřická“ (200/1) – směr Stavební zóna Horní Počernice

„Sportovní centrum Horní Počernice“ (2603/1) – směr Stavební zóna Horní Počernice

Zřizuje se:

„Libošovická“ (407/2) – směr Stavební zóna Horní Počernice: v pravidelné zastávce linek 221, 222 a 223 směr Černý Most

„Vojická“ (859/1) – směr Stavební zóna Horní Počernice: v pravidelné zastávce linek 303, 344 a 353 směr Nádraží Horní Počernice

Přemísťuje se:

„Jeřická“ (200/2 → 200/5) – směr Sídliště Petrovice: do ul. Vysokovské, 20 m před křižovatkou s ul. Kramolnou, před vjezd do domu č. 39; poloha na mapě: <https://mapy.cz/s/jomesasenu>

„Sportovní centrum Horní Počernice“ (2603/2 → 2603/3) – směr Sídliště Petrovice: do ul. Vysokovské, 40 m za křižovatku s ul. Běchorskou, před vjezd do domu č. 59; poloha na mapě: <https://mapy.cz/s/gavederojo>

Linka 223:

Ruší se:

„Vysokovská“ (845/1) – směr Sídliště Horní Počernice

„Jeřická“ (200/1) – směr Sídliště Horní Počernice

„Sportovní centrum Horní Počernice“ (2603/1) – směr Sídliště Horní Počernice

„Libošovická“ (407/1) – směr Sídliště Horní Počernice

Zřizuje se:

„Vojická“ (859/1) – směr Sídliště Horní Počernice: v pravidelné zastávce linek 303, 344 a 353 směr Nádraží Horní Počernice

Přemísťuje se:

„Jeřická“ (200/2 → 200/5) – směr Sídliště Petrovice: do ul. Vysokovské, 20 m před křižovatku s ul. Kramolnou, před vjezd do domu č. 39; poloha na mapě: <https://mapy.cz/s/jomesasenu>

„Sportovní centrum Horní Počernice“ (2603/2 → 2603/3) – směr Sídliště Petrovice: do ul. Vysokovské, 40 m za křižovatku s ul. Běchorskou, před vjezd do domu č. 59; poloha na mapě: <https://mapy.cz/s/gavederojo>

Linka 224:

Ruší se:

„Libošovická“ (407/1) – směr Ve Žlíbku

„Krahulčí“ (438/1,2) – obousměrně

„Svépravice“ (986/3,4) – obousměrně

„Sportovní centrum Horní Počernice“ (2603/1) – směr Ve Žlíbku

Zřizuje se:

„Jeřická“ (200/5) – směr Dolnopočernický hřbitov: do ul. Vysokovské, 20 m před křižovatku s ul. Kramolnou, před vjezd do domu č. 39; poloha na mapě: <https://mapy.cz/s/jomesasenu>

„Khodlova“ (253/1) – směr Dolnopočernický hřbitov: pravidelné zastávce linek 204 a 223 směr Sídliště Petrovice, resp. Černý Most

Přemísťuje se:

„Sportovní centrum Horní Počernice“ (2603/2 → 2603/3) – směr Dolnopočernický hřbitov: do ul. Vysokovské, 40 m za křižovatku s ul. Běchorskou, před vjezd do domu č. 59; poloha na mapě: <https://mapy.cz/s/gavederojo>

3) PROVOZNÍ PARAMETRY)

- zapracováno do databáze JŘ: **ANO**
- změna pro hlásiče: **NE**
- nutný vývěs JŘ: **ANO**
- změna dat pro palubní PC: **ANO**
- vývěs informačních vývěsek: **ANO** – dle dispozic pro vývěs

4) OZNAČNÍKY ZASTÁVEK A INFORMAČNÍ SYSTÉM

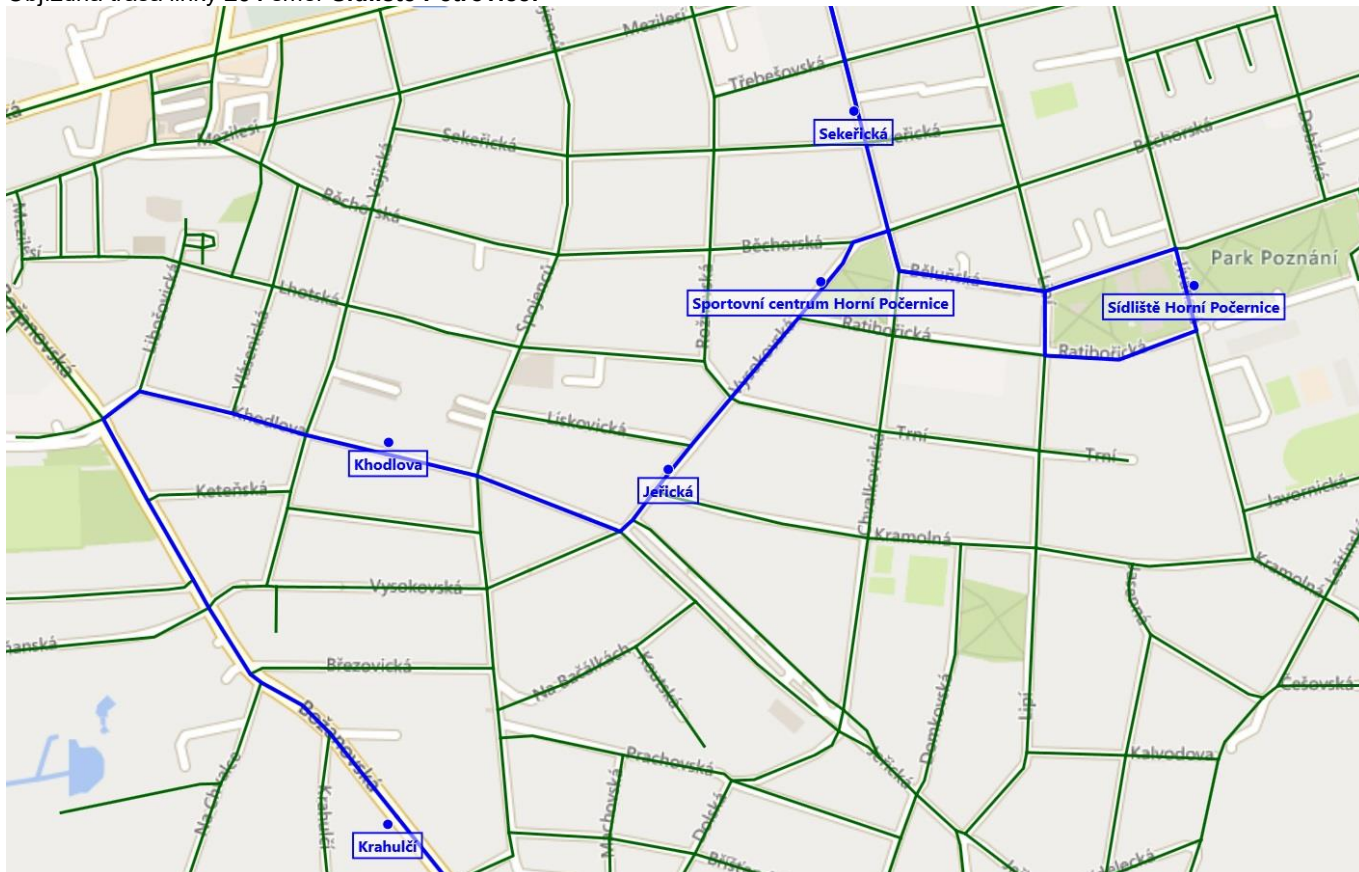
- nutnost umístění provizorního označníku: **ANO**
- počet ks provizorních označníků: **2 ks** (pro dočasné sloupky č. 200/5 a 2603/3)
- umístění zastávkou službou PID: **ANO**
- změna čoček: **ANO**

5) POZNÁMKY

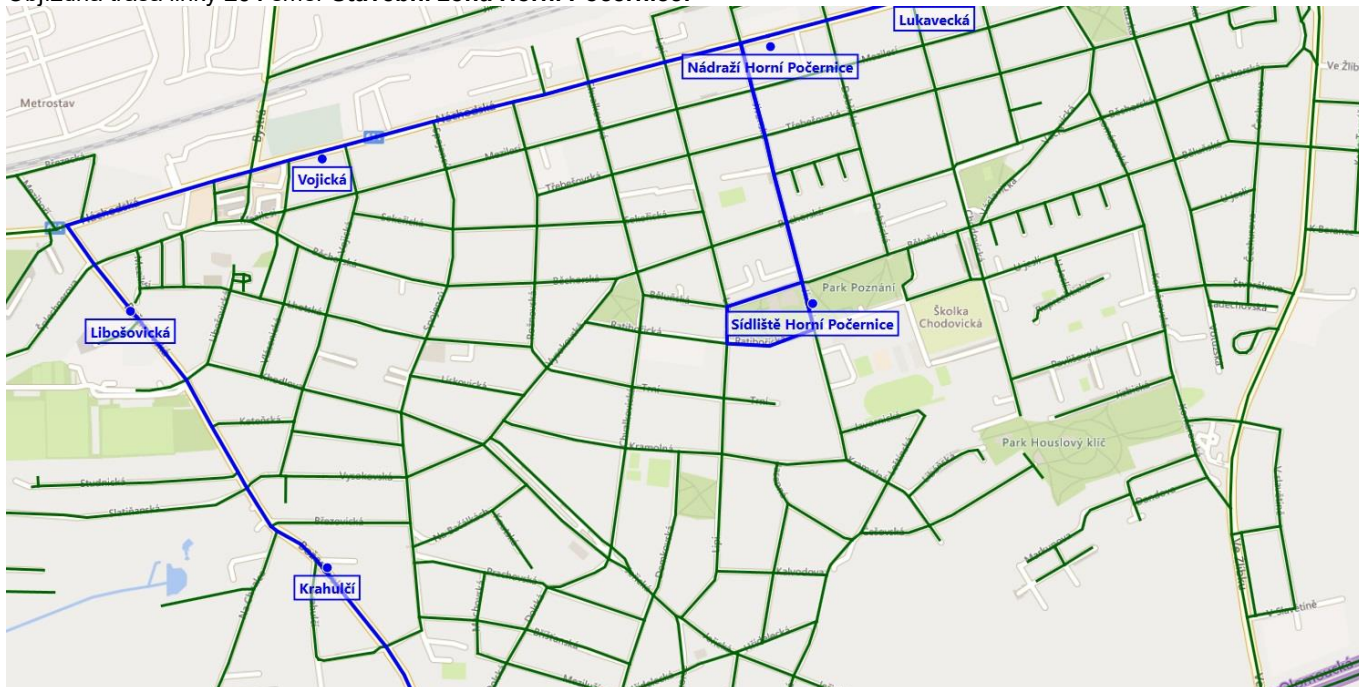
Dotčené autobusové linky ostatních dopravců: nejsou

6) SCHÉMA TRASY

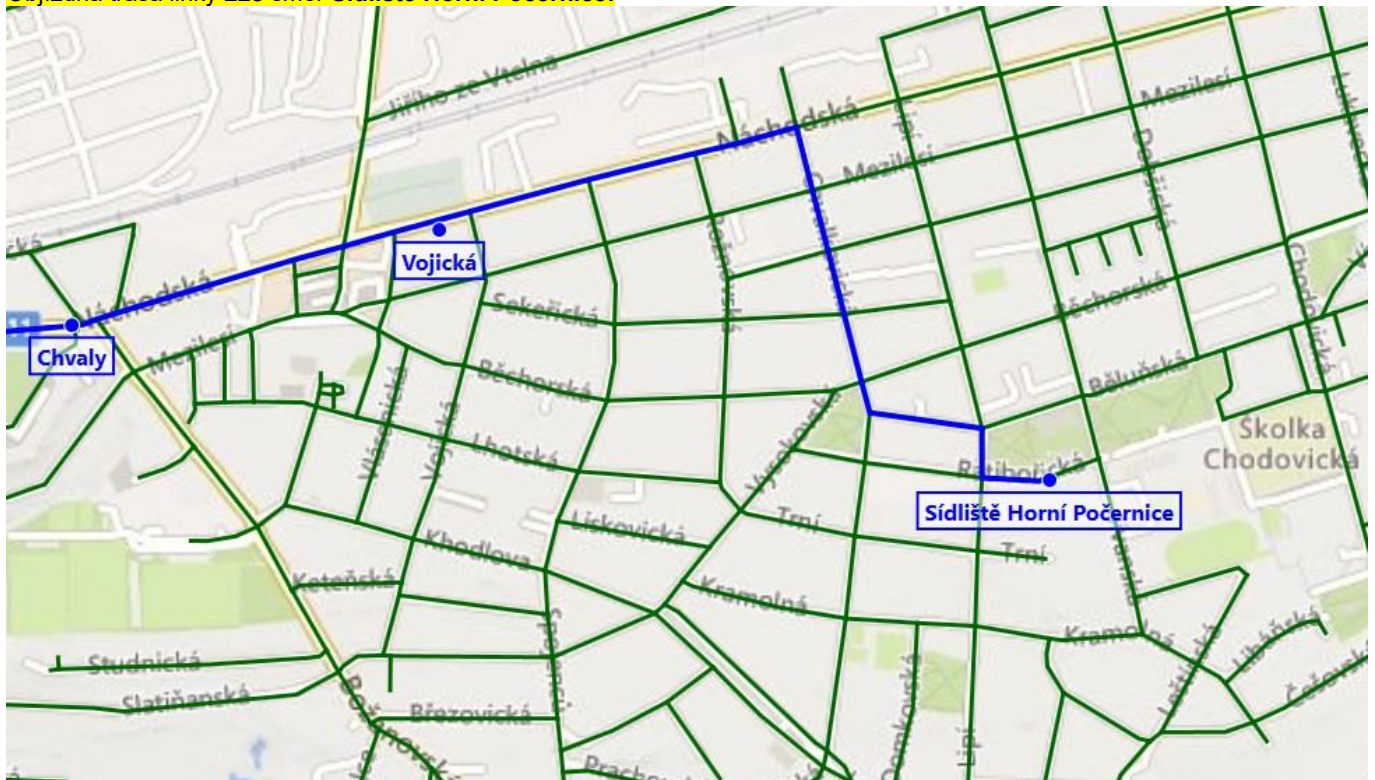
Objízdňá trasa linky 204 směr Sídliště Petrovice:



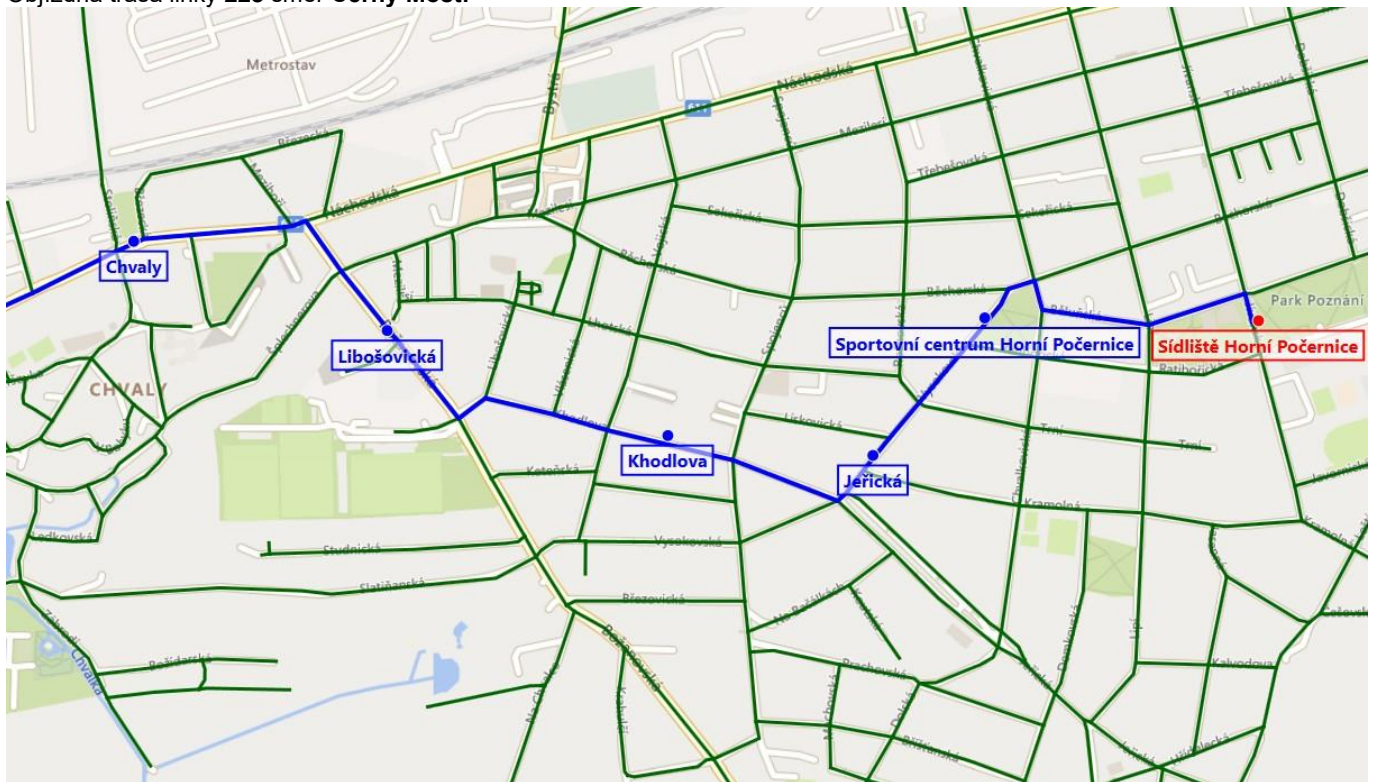
Objízdňá trasa linky 204 směr Stavební zóna Horní Počernice:

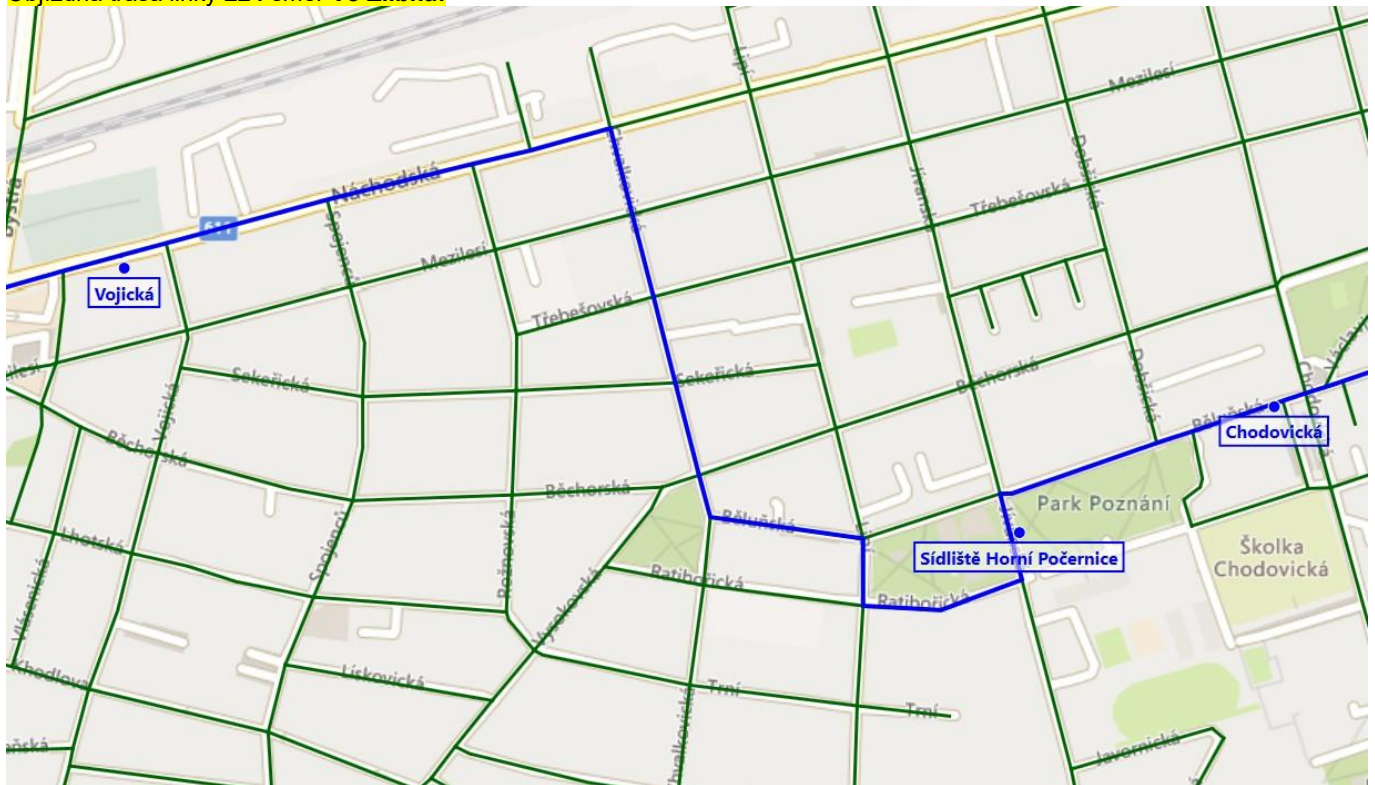
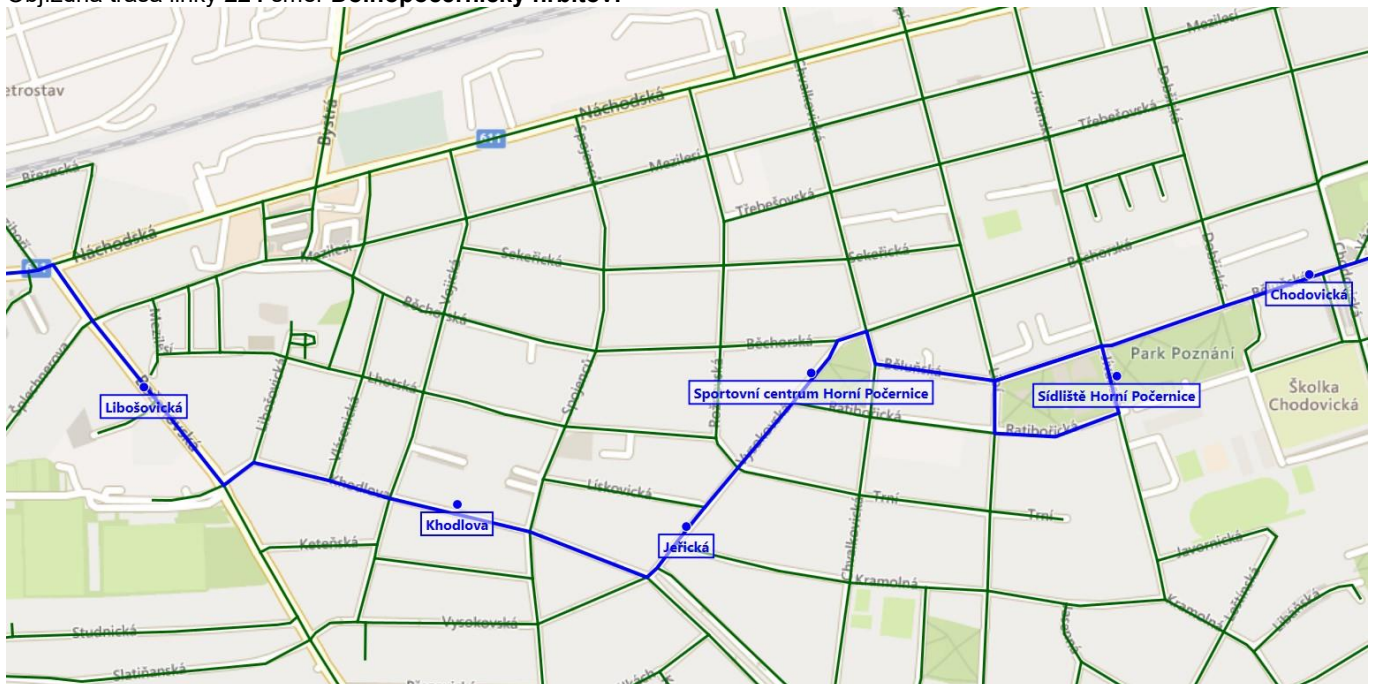


Objízdňá trasa linky 223 směr Sídliště Horní Počernice:



Objízdňá trasa linky 223 směr Černý Most:



Objízdňá trasa linky 224 směr **Ve Žlíbku:**Objízdňá trasa linky 224 směr **Dolnopočernický hřbitov:**

Ing. Martin Fafejta
vedoucí Odboru městské dopravy

Dotčení dopravci:
Na vědomí:

ARRIVA CITY s.r.o.
Dopravní podnik hl. m. Prahy, akciová společnost