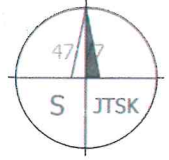
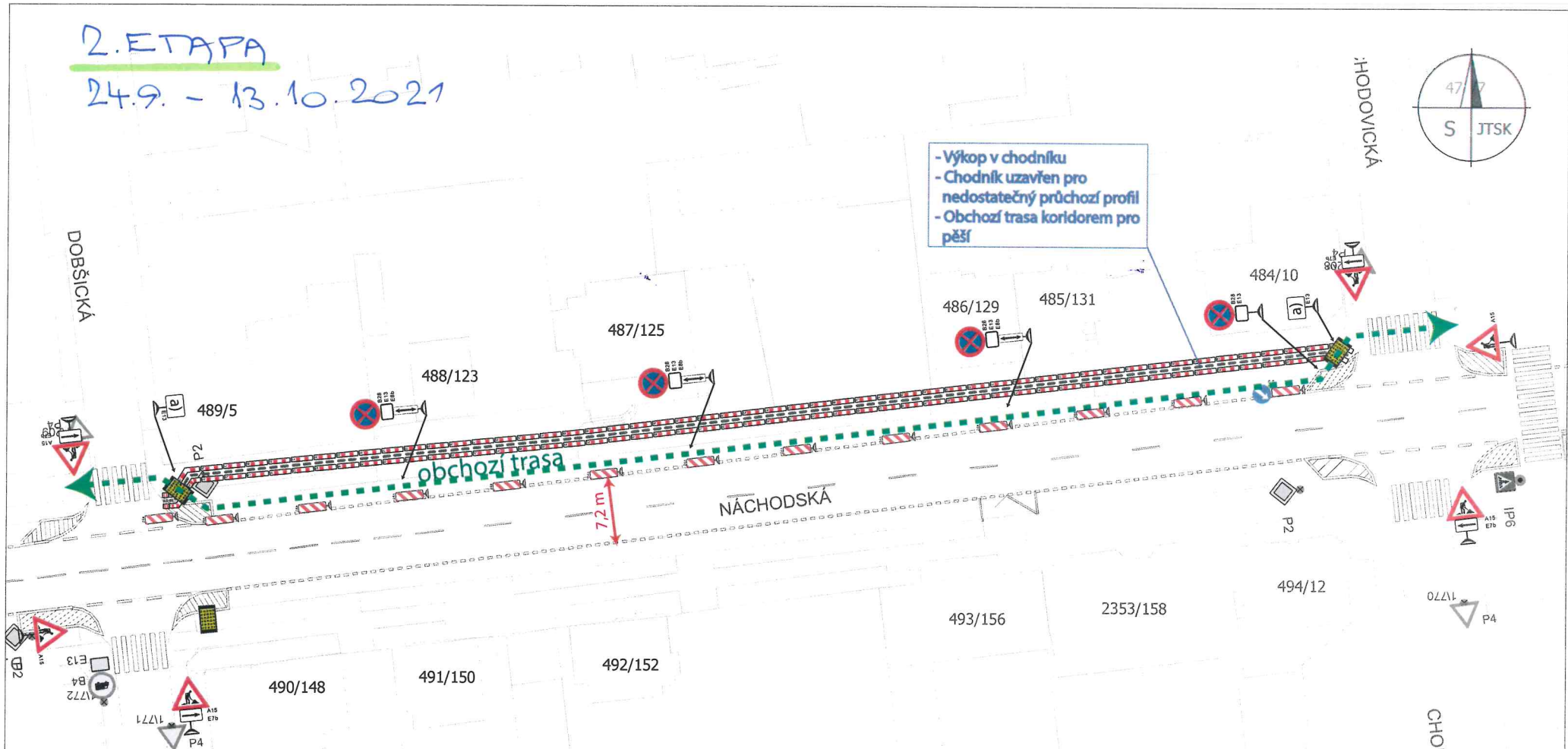


# 2. ETAPA

24.9. - 13.10.2021



- Výkop v chodníku  
- Chodník uzavřen pro nedostatečný průchozí profil  
- Obchodní trasa koridorem pro pěší



- LEGENDA**
- Navrhovaná provozní dopravní značení E 13 text: Zákaz zastavení od Mimo vozidel stavby
  - Navrhovaná provozní dopravní značení
  - Plotová zábrana Z2
  - Jízdní směr
  - Zábor chodníku pro kontejner
  - Přechodová lávka pro pěší
  - Startovací a cílová jáma protáku
  - Trasa protáku pod vozovkou

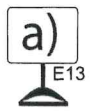


**ZNAČKY**  
www.azznacky.cz, info@azznacky.cz  
tel: 606 647 607

**AKCE:** akce

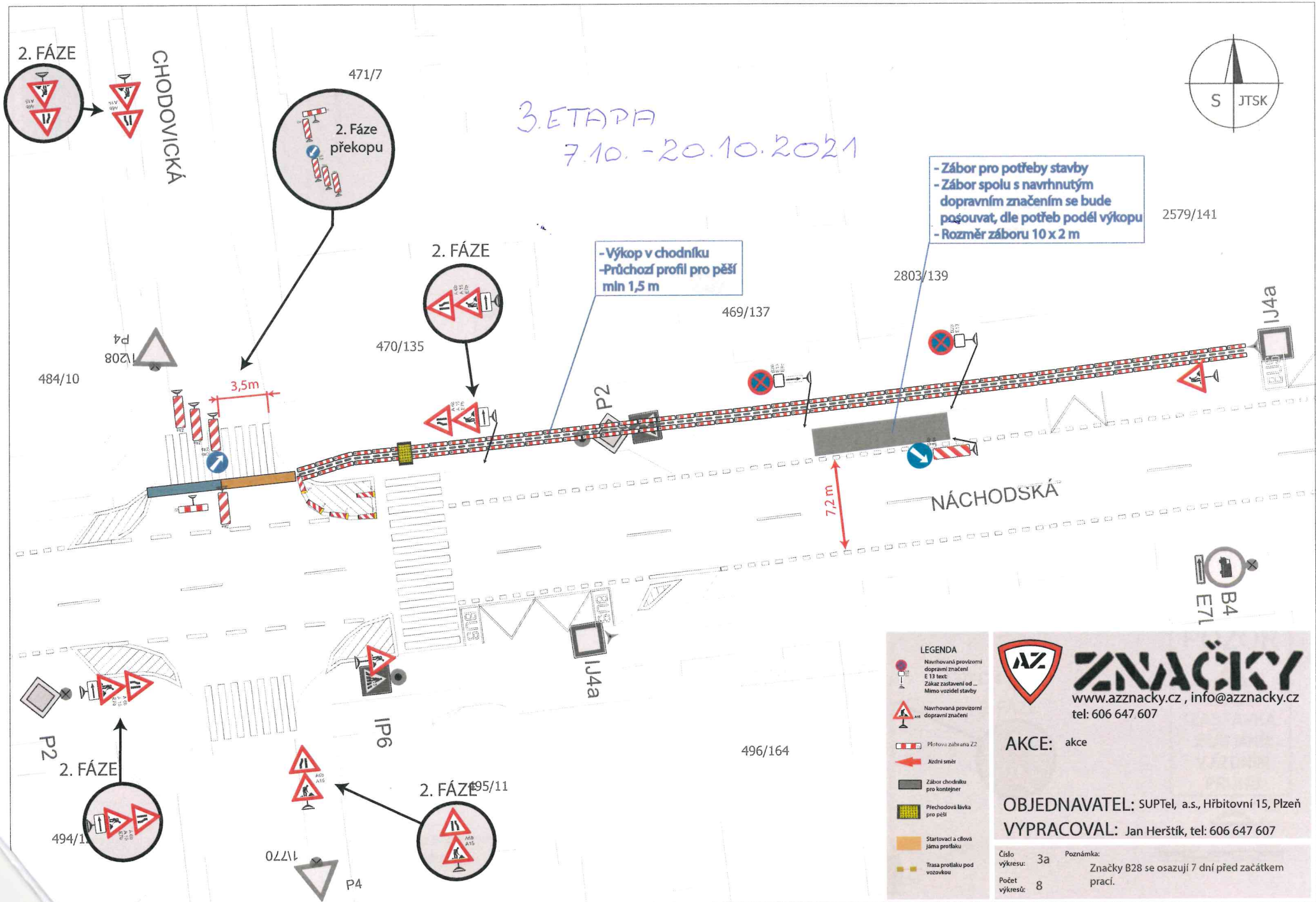
**OBJEDNAVATEL:** SUPTel, a.s., Hřbitovní 15, Plzeň  
**VYPRACOVAL:** Jan Herščík, tel: 606 647 607

Číslo výkresu:	2	Poznámka:	
Počet výkresů:	8	Značky B28 se osazují 7 dní před začátkem prací.	



**DETAIL DZ**  
**CHODNÍK UZAVŘEN, POUŽIJTE KORIDOR PRO PĚŠÍ**





3. ETAPA  
7.10. - 20.10. 2021

- Záběr pro potřeby stavby  
- Záběr spolu s navrhnutým dopravním značením se bude posouvat, dle potřeb podél výkopu  
- Rozměr záběru 10 x 2 m

- Výkop v chodníku  
- Průchozí profil pro pěší min 1,5 m

## ZNAČKY

www.azznacky.cz , info@azznacky.cz  
tel: 606 647 607

**AKCE:** akce

**OBJEDNAVATEL:** SUPTel, a.s., Hřbitovní 15, Plzeň

**VYPRACOVAL:** Jan Herštlík, tel: 606 647 607

**Číslo výkresu:** 3a      **Poznámka:** Značky B28 se osazují 7 dní před začátkem prací.

**Počet výkresů:** 8

- LEGENDA**
- Navrhovaná provizorní dopravní značení E 19 text: Základ zařízení od... Mimo vozidel stavby
  - Navrhovaná provizorní dopravní značení
  - Plošová zaběhna Z2
  - Jízdní směr
  - Záběr chodníku pro kontejner
  - Přechodová lavka pro pěší
  - Startovací a cílová jáma protlaků
  - Trasa protlaků pod vozovkou

LEGENDA

Navrhovaná provizorní dopravní značení E 13 text: Zakaz zastavení od... Mimo vozidel stavby

Navrhovaná provizorní dopravní značení

Fotovoltaická zábrana Z2

Jízdní směr

Zabor chodníku pro kontejner

Přechodová lávka pro pěší

Startovací a cílová jáma protlaku

Trasa protlaku pod vozovkou



# ZNAČKY

www.azznacky.cz, info@azznacky.cz  
tel: 606 647 607

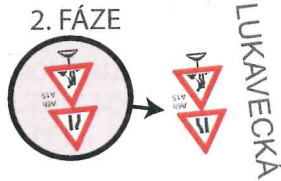
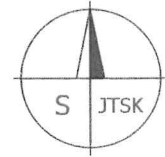
AKCE: akce

OBJEDNAVATEL: SUPTel, a.s., Hřbitovní 15, Plzeň

VYPRACOVAL: Jan Herštlík, tel: 606 647 607

Číslo výkresu: 3b  
Počet výkresů: 8


Poznámka: Značky B28 se osazují 7 dní před začátkem prací.



LUKAVECKÁ



2. FÁZE



443/147

B4 E7P1



2579/141

- Výkop v chodníku  
- Průchozí profil pro pěší 4 m

2803/139

IJ4a

BUS

NÁCHODSKÁ

E7L1 B4


- Provizorní-VDZ zastávka BUS MHD v jízdním pruhu

499/170

498/168

- Mobilní dřevěné nástupiště pro přesunutou linku BUS MHD  
- Po skončení akce uvést do původního stavu

2. FÁZE

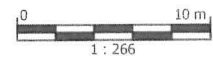


437/174

2. FÁZE



Detail DZ



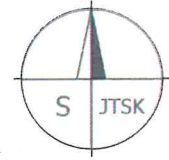


# Širší vztahy



450/10

KOMÁROVSKÁ



- Překop komunikace realizován v celé šíři vozovky najednou  
- Průjezdny profil pouze 5m, překop po polovinách nelze aplikovat

2819/155

440/153

3,9m

5m

NÁCHODSKÁ

**LEGENDA**

- Navrhovaná provizorní dopravní značení E 13 toč Zákaz zastavení od ... Mimo vozidel stavby
- Navrhovaná provizorní dopravní značení
- Plotová zábrana Z2
- Jízdní směr
- Záběr chodníku pro kontejner
- Přechodová lávka pro pěší
- Startovací a cílová jáma protáku
- Trasa protáku pod vozovkou

**ZNAČKY**  
www.azznacky.cz, info@azznacky.cz  
tel: 606 647 607

**AKCE:** akce

**OBJEDNAVATEL:** SUPTel, a.s., Hřbitovní 15, Plzeň  
**VYPRACOVAL:** Jan Herštlík, tel: 606 647 607

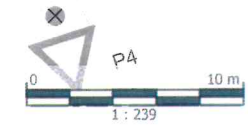
**Číslo výkresu:** 4b **Poznámka:**  
Značky B28 se osazují 7 dní před začátkem prací.

**Počet výkresů:** 8

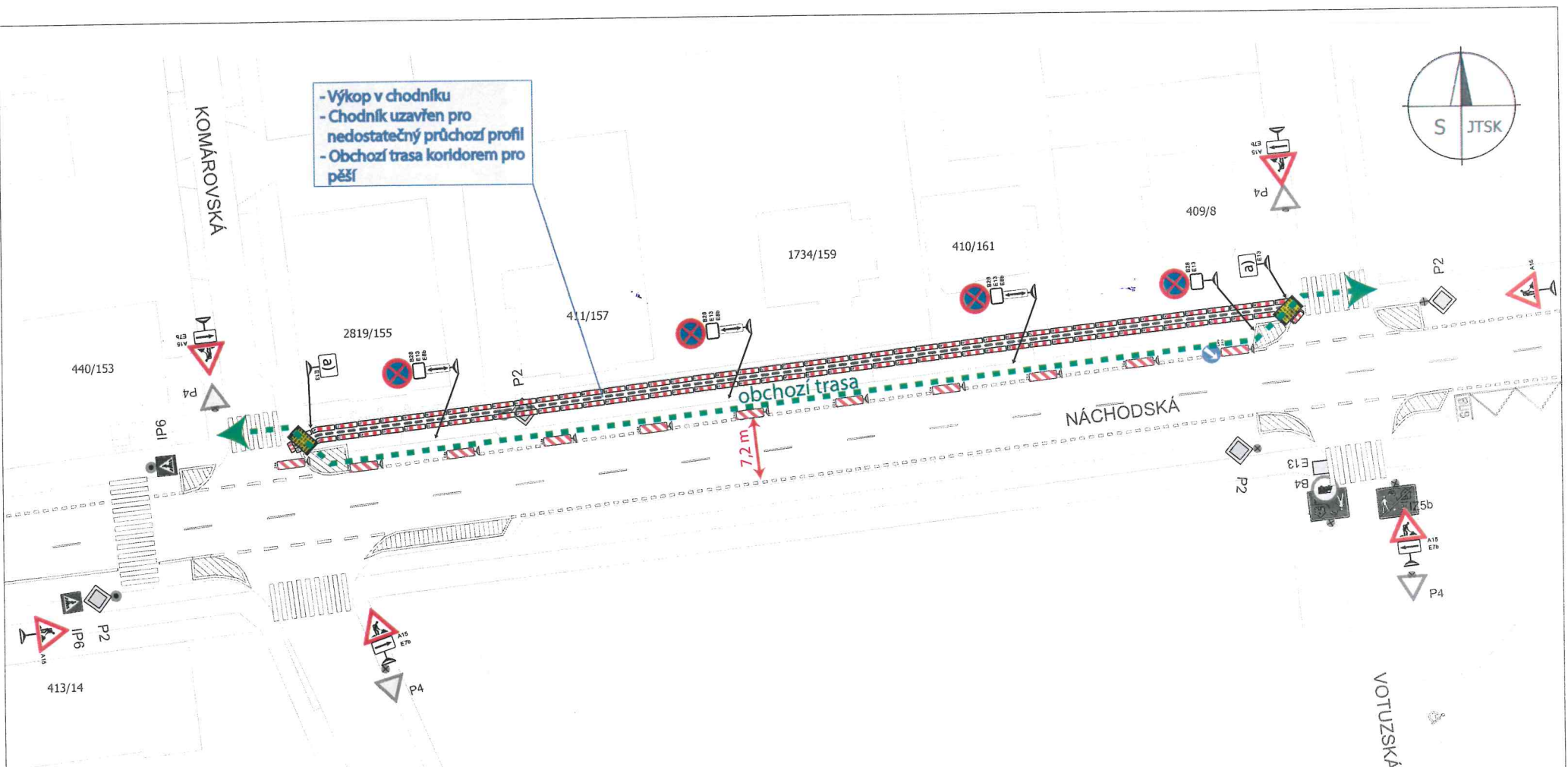
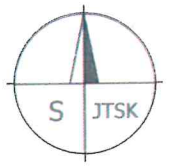
B28

IP6 P2

413/14



- Výkop v chodníku  
 - Chodník uzavřen pro  
 nedostatečný průchozí profil  
 - Obchodní trasa koridorem pro  
 pěší



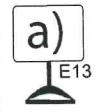
- LEGENDA**
- Navrhovaná provizorní dopravní značení E 13 text: Zakaz zastaveni od ... Mimo vozidel stavby
  - Navrhovaná provizorní dopravní značení
  - Plotová zábrana ZZ
  - Jízdní směr
  - Zábor chodníku pro lomtajer
  - Přechodová lavka pro pěší
  - Startovací a cílová jáma protáku
  - Trasa protáku pod vozovkou

**ZNAČKY**  
 www.azznacky.cz , info@azznacky.cz  
 tel: 606 647 607

AKCE: akce

OBJEDNAVATEL: SUPTel, a.s., Hřbitovní 15, Plzeň  
 VYPRACOVAL: Jan Herščík, tel: 606 647 307

Číslo výkresu: 5a Poznámka: Značky B28 se osazují 7 dní před začátkem prací.  
 Počet výkresů: 8



5. ETAPA  
 25. 10. - 5. 11. 2021

DETAIL DZ  
 CHODNÍK UZAVŘEN,  
 POUŽIJTE KORIDOR  
 PRO PĚŠÍ





LEGENDA

- Navrhovaná provizorní dopravní značení E 13 text: Zákaz zastavení od ... Mimo vozidel stavby
- Navrhovaná provizorní dopravní značení
- Plotové zábrana Z2
- Jízdní směr
- Zábor chodníku pro kontejner
- Přechodová lávka pro pěší
- Startovací a cílová jáma protalku
- Trasa protalku pod vozovkou



# ZNAČKY

www.azznacky.cz, info@azznacky.cz  
tel: 606 647 607

AKCE: akce

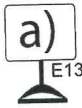
OBJEDNAVATEL: SUPTel, a.s., Hřbitovní 15, Plzeň

VYPRACOVAL: Jan Heršтик, tel: 606 647 607

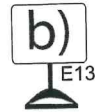
Císlo výkresu: 6a Poznámka: Značky B28 se osazují 7 dní před začátkem prací.  
Počet výkresů: 8

## DETAIL DZ

a) CHODNÍK UZAVŘEN, POUŽIJTE OCHOZÍ TRASU



b) CHODNÍK PO 40m UZAVŘEN, PŘEJDETE NA DRUHOU STRANU

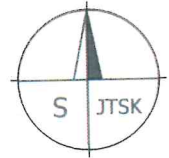


c) CHODNÍK UZAVŘEN

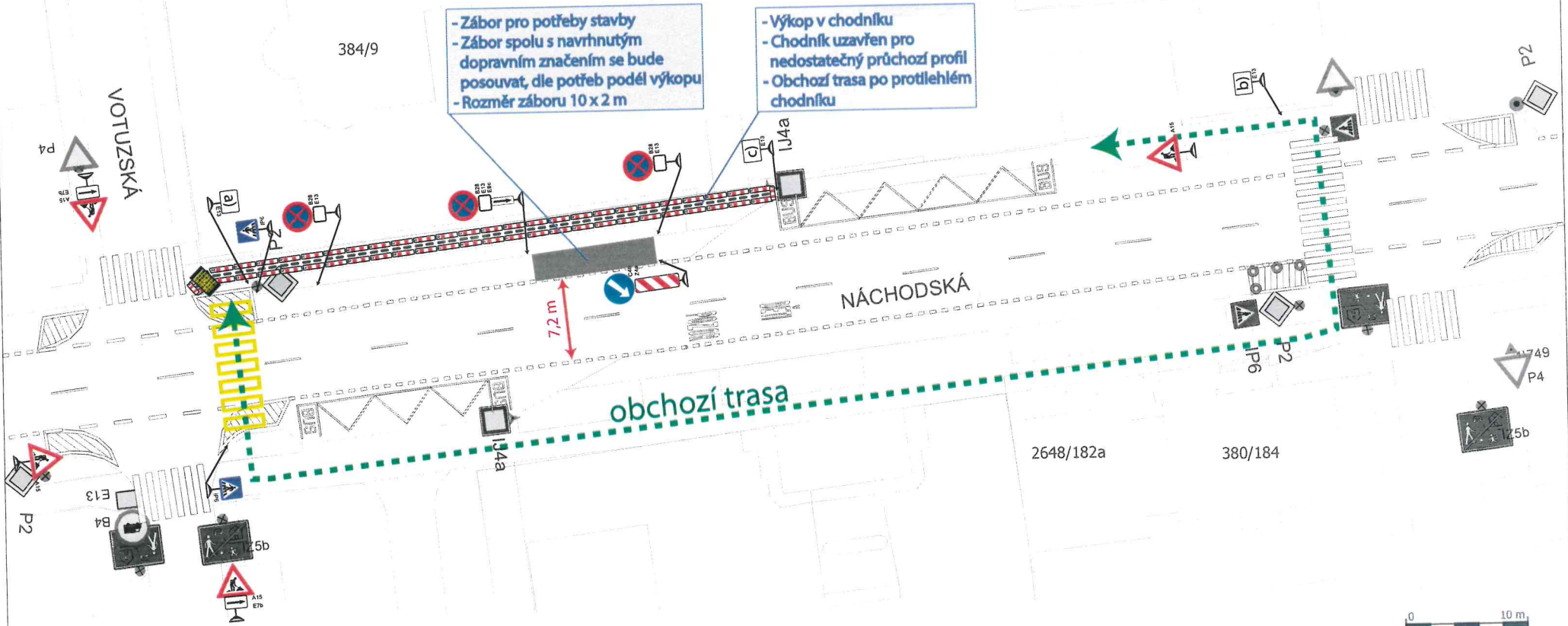


G. ETAPA

24.9. - 13.10.2021



HRDOŇOVICKÁ



0 10 m  
1 : 325



LEGENDA

- Navrhovaná provizorní dopravní značení E 13 (acc): Základ zastavení od ... Mimo vozidel stavby
- Navrhovaná provizorní dopravní značení
- Plotová zábrana Z2
- Jízdní směr
- Zábor chodníku pro kontejner
- Přechodová lávka pro pěší
- Startovací a cílová jáma protáhu
- Trasa protáhu pod vozovkou



# ZNAČKY

www.azznacky.cz, info@azznacky.cz  
tel: 606 647 607

AKCE: akce

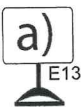
OBJEDNAVATEL: SUPTel, a.s., Hřbitovní 15, Plzeň

VYPRACOVAL: Jan Heršтик, tel: 606 647 607

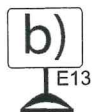
Číslo výkresu: 6b Poznámka: Značky B28 se osazují 7 dní před začátkem prací.  
Počet výkresů: 8

## DETAIL DZ

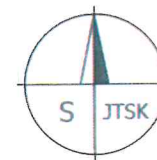
a) CHODNÍK UZAVŘEN, POUŽIJTE OCHOZÍ TRASU



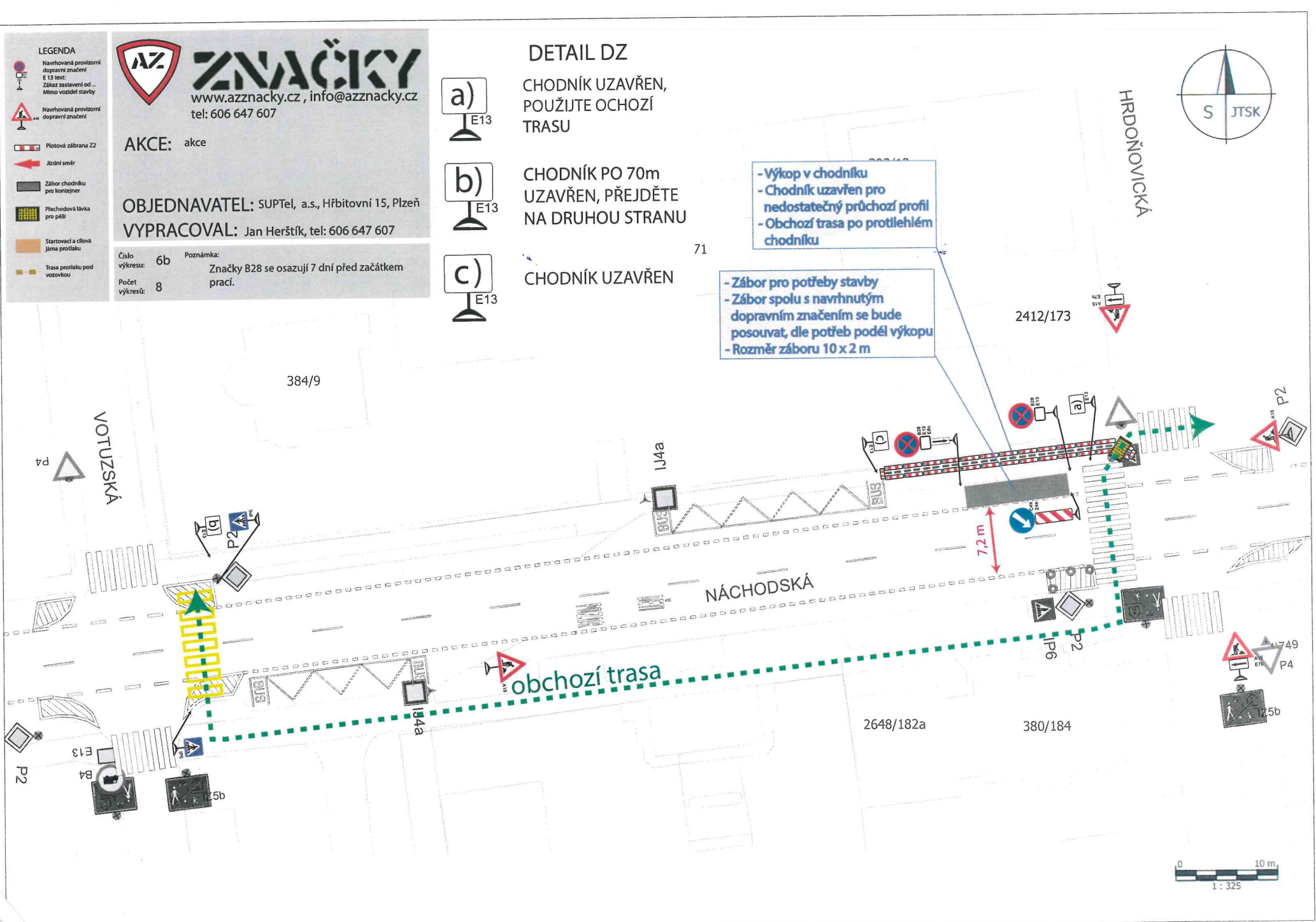
b) CHODNÍK PO 70m UZAVŘEN, PŘEJDETE NA DRUHOU STRANU



c) CHODNÍK UZAVŘEN



- Výkop v chodníku
  - Chodník uzavřen pro nedostatečný průchozí profil
  - Obchodí trasa po protilehlém chodníku
- Zábor pro potřeby stavby
  - Zábor spolu s navrhnutým dopravním značením se bude posouvat, dle potřeb podél výkopu
  - Rozměr záboru 10 x 2 m



- LEGENDA**
- Navrhovaná provizorní dopravní značení E 13 text: Základ zastavení od... Mimo vozidel stavby
  - Navrhovaná provizorní dopravní značení
  - Přítok zabíra Z2
  - Jízdní směr
  - Zábor chodníku pro kontejner
  - Přechodová lávka pro pěší
  - Startovací a cílová jma protáku
  - Trasa protáku pod vozovkou

**www.azznacky.cz**, info@azznacky.cz  
tel: 606 647 607

**AKCE:** akce

**OBJEDNAVATEL:** SUPTel, a.s., Hřbitovní 15, Plzeň

**VYPRACOVAL:** Jan Herščík, tel: 606 647 607

Číslo výkresu: 6C      Poznámka: Značky B28 se osazují 7 dní před začátkem prací.

Počet výkresů: 8

### Detail DZ

**POZOR**

**ZASTÁVKA  
BUS MHD  
V JÍZDNÍM  
PRUHU**

IP22

393/12

381/14

2412/173

383/16/

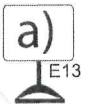
- Výkop v chodníku  
- Chodník uzavřen pro nedostatečný průchozí profil  
- Obchozí trasa vozovkou

- Provizorní-VDZ zastávka BUS MHD v jízdním pruhu

- Mobilní dřevěné nástupiště pro přesunutou linku BUS MHD  
- Po skončení akce uvést do původního stavu

### DETAIL DZ

CHODNÍK UZAVŘEN,  
POUŽIJTE OCHOZÍ  
TRASU



2648/182a

2. FÁZE

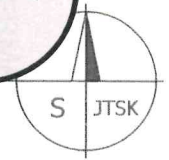
P2

380/184

2. FÁZE

HRDOŇOVICKÁ

2. Fáze  
překopu



2. FÁZE

175/173

NÁCHODSKÁ

2. FÁZE

P4

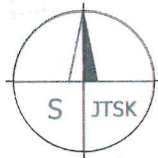
Z5b



# 7. ETAPA

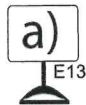
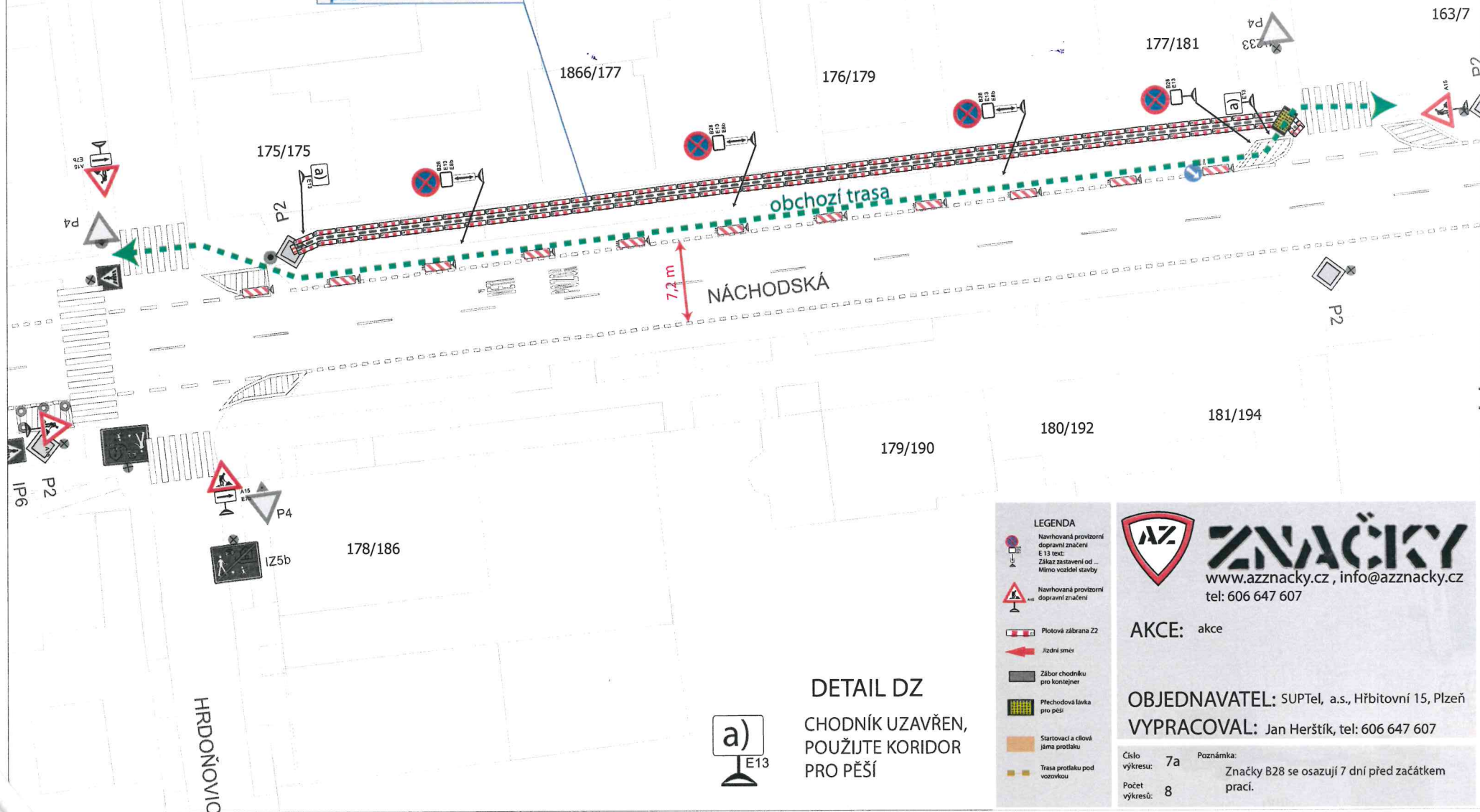
7.10. - 20.10. 2021

HERMANICKÁ



HRDOŇOVICKÁ

- Výkop v chodníku  
- Chodník uzavřen pro  
nedostatečný průchozí profil  
- Obchodní trasa koridorem pro  
pěší



DETAIL DZ  
CHODNÍK UZAVŘEN,  
POUŽIJTE KORIDOR  
PRO PĚŠÍ

**LEGENDA**

	Navrhovaná provizorní dopravní značení E13 text: Zákaz zastavení od ... Mimo vozidel stavby
	Navrhovaná provizorní dopravní značení
	Plátová zábrana Z2
	Jízdní směr
	Zábor chodníku pro kontejner
	Přechodová lavka pro pěší
	Startovací a cílová jáma protáku
	Trasa protáku pod vozovkou



# ZNAČKY

www.azznacky.cz, info@azznacky.cz  
tel: 606 647 607

AKCE: akce

OBJEDNAVATEL: SUPTel, a.s., Hřbitovní 15, Plzeň  
VYPRACOVAL: Jan Heršтик, tel: 606 647 607

Číslo výkresu: 7a  
Poznámka: Značky B28 se osazují 7 dní před začátkem prací.  
Počet výkresů: 8

**LEGENDA**

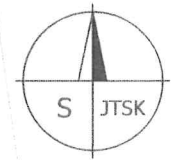
- Navrhovaná provizorní dopravní značení E 13 text: Základ zastavení od... Mimo vozidel stavby
- Navrhovaná provizorní dopravní značení
- Překovná zábrana ZZ
- Jízdní směr
- Zábrchodníku pro kontejner
- Přechodová lavka pro pěší
- Startovací a cílová jáma profiláku
- Trasa profiláku pod vozovkou

**AZ ZNAČKY**  
 www.azznacky.cz, info@azznacky.cz  
 tel: 606 647 607

**AKCE:** akce

**OBJEDNAVATEL:** SUPTel, a.s., Hřbitovní 15, Plzeň  
**VYPRACOVAL:** Jan Herštlík, tel: 606 647 607

**Číslo výkresu:** 7b **Poznámka:** Značky B28 se osazují 7 dní před začátkem prací.  
**Počet výkresů:** 8



76/179

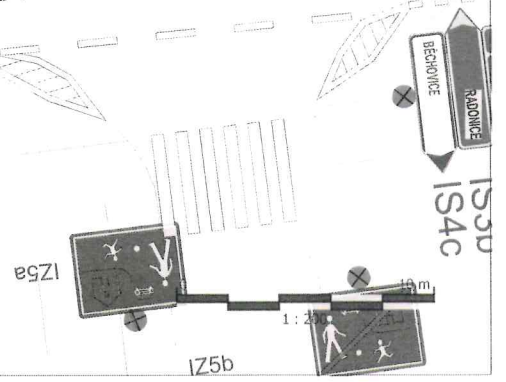
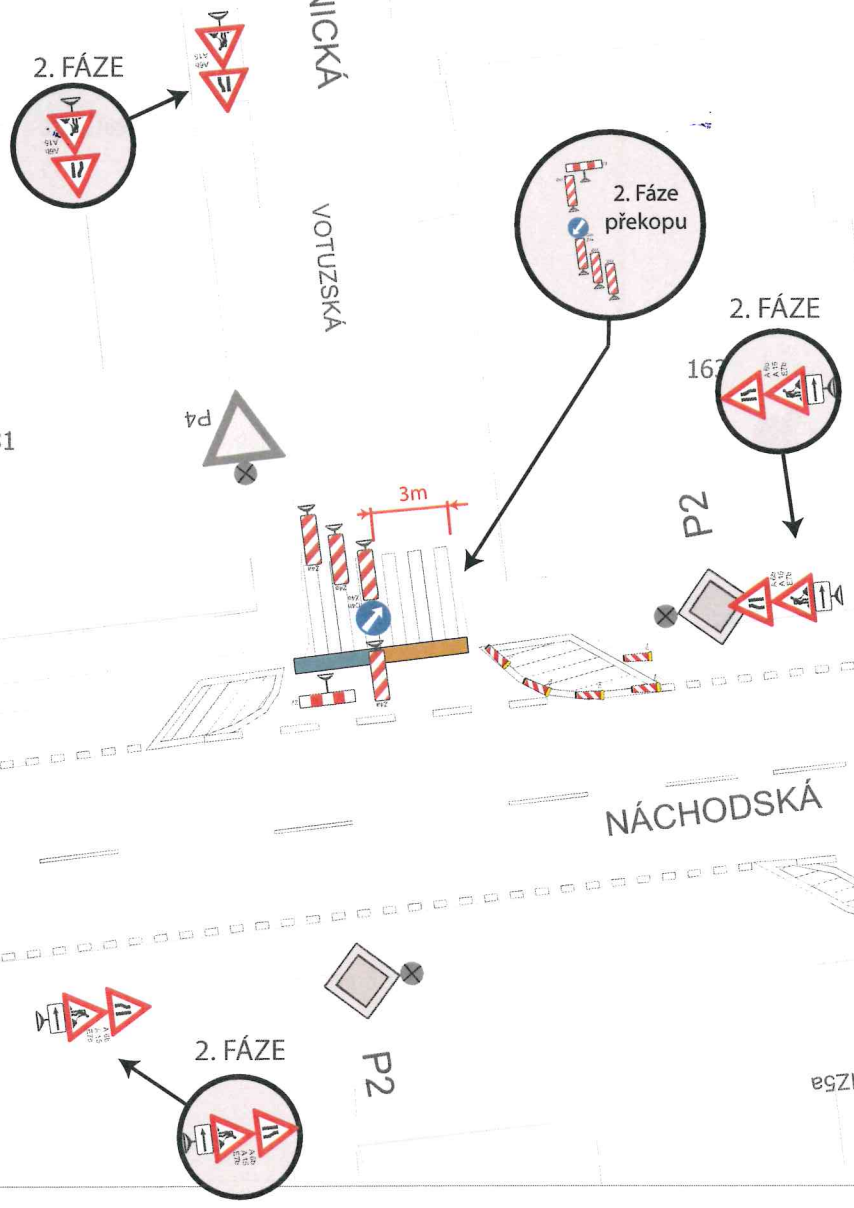
169/6

162/5

177/181

HERMANICKÁ  
 VOTUZSKÁ

NÁCHODSKÁ



- LEGENDA**
- Navrhovaná provizorní dopravní značení E 13 text: Zákaz zastavení od ... Mimo vozidel stavby
  - Navrhovaná provizorní dopravní značení
  - Plotová zábrana Z2
  - Jízdní směr
  - Zábor chodníku pro kontejner
  - Přechodová lavka pro pěší
  - Startovací a cílová jáma protlaku
  - Trasa protlaku pod vozovkou



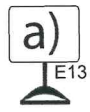
**ZNAČKY**  
www.azznacky.cz, info@azznacky.cz  
tel: 606 647 607

**AKCE:** akce

**OBJEDNAVATEL:** SUPTel, a.s., Hřbitovní 15, Plzeň  
**VYPRACOVAL:** Jan Herštlík, tel: 606 647 607

Císlo výkresu: 8a      Poznámka: Značky B28 se osazují 7 dní před začátkem prací.  
Počet výkresů: 8

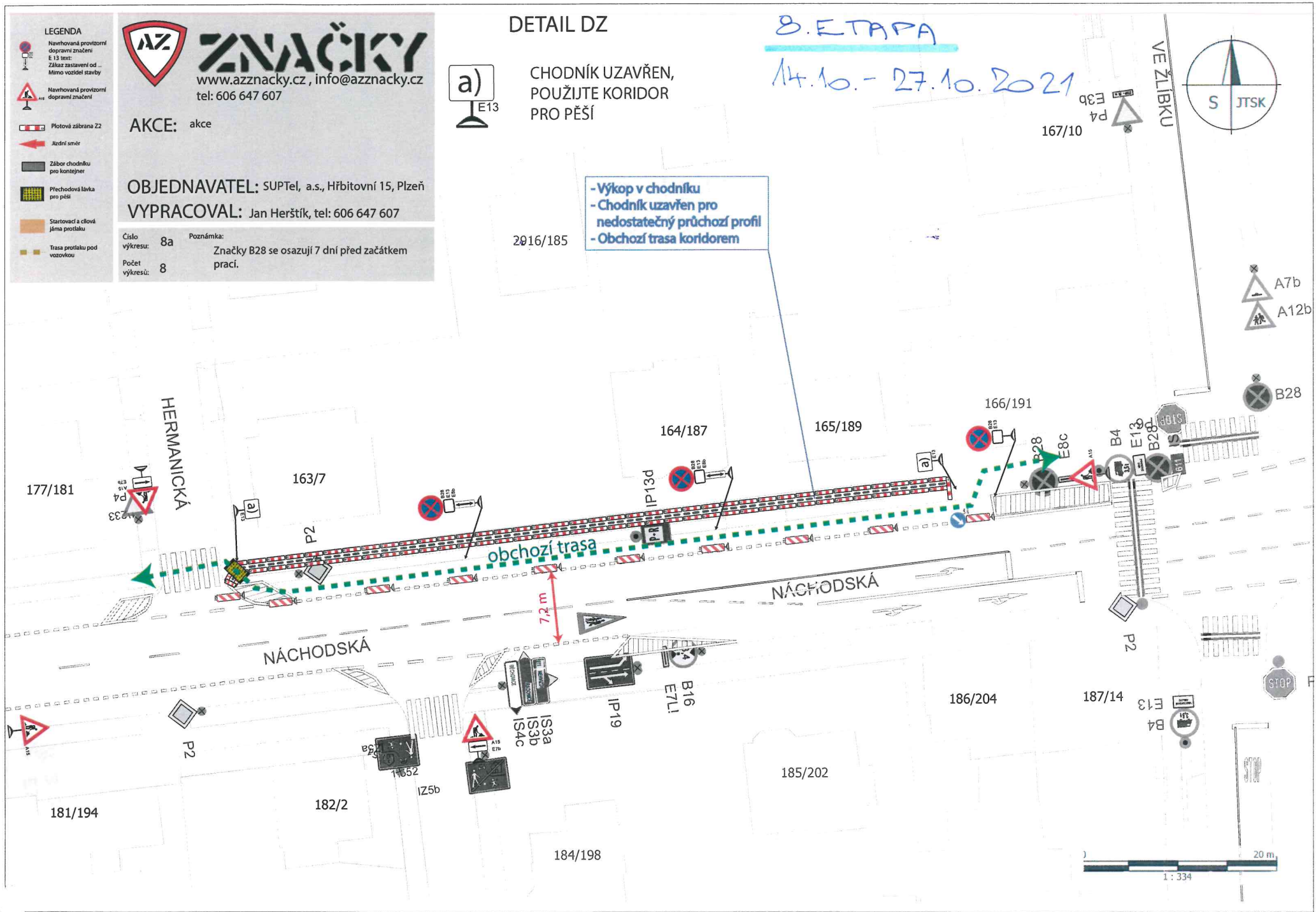
**DETAIL DZ**

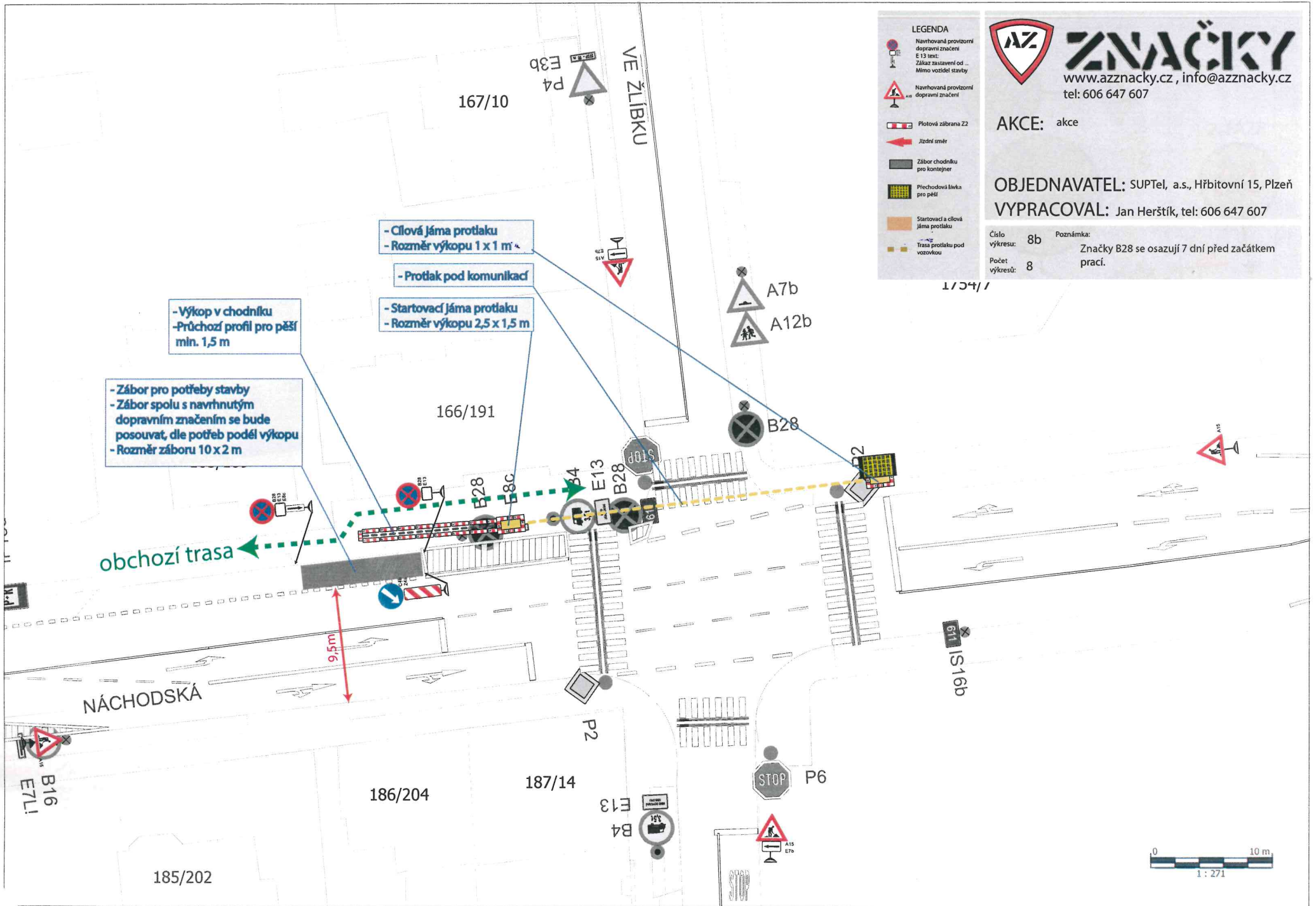


**CHODNÍK UZAVŘEN, POUŽIJTE KORIDOR PRO PĚŠÍ**

8. ETAPA  
14.10. - 27.10. 2021

- Výkop v chodníku  
- Chodník uzavřen pro nedostatečný průchozí profil  
- Obchází trasa koridorem





- Výkop v chodníku  
- Průchozí profil pro pěši min. 1,5 m
- Záběr pro potřeby stavby  
- Záběr spolu s navrženým dopravním značením se bude posouvat, dle potřeb podél výkopu  
- Rozměr záboru 10 x 2 m
- Cílová jáma protáku  
- Rozměr výkopu 1 x 1 m
- Průtah pod komunikací
- Startovací jáma protáku  
- Rozměr výkopu 2,5 x 1,5 m

**LEGENDA**

- Navrhovaná provizorní dopravní značení E 13 text: Zákaz zastavení od Mimo vozidel stavby
- Navrhovaná provizorní dopravní značení
- Plotová zábrana Z2
- Jízdní směr
- Záběr chodníku pro kontejner
- Přechodová lávka pro pěši
- Startovací a cílová jáma protáku
- Trasa protáku pod vozovkou

**AZ ZNAČKY**  
 www.azznacky.cz, info@azznacky.cz  
 tel: 606 647 607

**AKCE:** akce

**OBJEDNAVATEL:** SUPTel, a.s., Hřbitovní 15, Plzeň

**VYPRACOVAL:** Jan Herštlík, tel: 606 647 607

Císlo výkresu: 8b Poznámka: Značky B28 se osazují 7 dní před začátkem prací.

Počet výkresů: 8

1/34/1

